


LIETUVOS ALPINIZMO ČEMPIONATAS

ĮKOPIMO ATASKAITA



Ismoil Somoni viršūnė, 7495 m.

Maršrutas Borodkino ketera, 5A (RUS)

E.Korženevskaja viršūnė, 7105 m.

Klasikinis (V.Cetlino) maršrutas, 5A (RUS)

Lenino Viršūnė, 7134 m.

Klasikinis maršrutas (Razdelnaya), 5A (RUS)

2018 metai

Bendrieji duomenys

Įkopimo data:	Nuo 2018.07.11 iki 2018.08.30
Klasė:	Aukštuminė.
Valstybė, kalnų rajonas:	Tadžikija – Kirgizija, Pamyras.
Viršūnės pavadinimas ir aukštis:	Ismoil Somoni (buv. Komunizmo) 7495 m. E.Korženevskaja 7105 m. Lenino (Avicenos) 7134m.
Dalyviai:	Davidas Gegužinskis Monblanas (4809 m, 2015 m) Aiguille du Moine (3412 m, 2015 m) Elbrusas (5642 m, 2016 m) Christian Kober, Wales Ama Dablam (6812 m, 2017) Everestas (~8700m, 2012) Denali Acocangua Kilimandzaras Montblanas ir 52 4000m viršūniės Alpėse

Maršruto informacija

Maršruto pavadinimas ir sudėtingumo kategorija:	Ismoil Somoni klasikinis per šiaurinį nuolydį (Valtero) maršrutas, 5A (RUS), sniegas/ledas E.Korženevskaja klasikinis (V.Cetlino) maršrutas, 5A (RUS) + Uolos 5.4(YDS) Lenino Viršūnė klasikinis maršrutas per Razdelnaja, 5A (RUS)
Vertikalus aukščio skirtumas, maršruto ilgis ir bendras statusas:	Ismoil Somoni – 3295m E.Korženevskaja -2905m Lenino – 3534m
Maršrute esamos įrangos saugumui užtikrinti ar kopimui palengvinti aprašymas:	Maršrute buvo panaudota įrengta įranga: virvės. Naudojau žumarą kopimui palengvinti, dėl gan sunkios kuprinės, bei saugumo.
Nakvynių skaičius, vietos ir sąlygos:	6 dienas kopiant i Koržhenevskaja 6d kopiant į Ismoil Somoni. Į Lenino viršūnę – 4d. Bendrai 18d.
Pagalba iš šalies:	Pagalba iš šalies nebuvo naudojama.

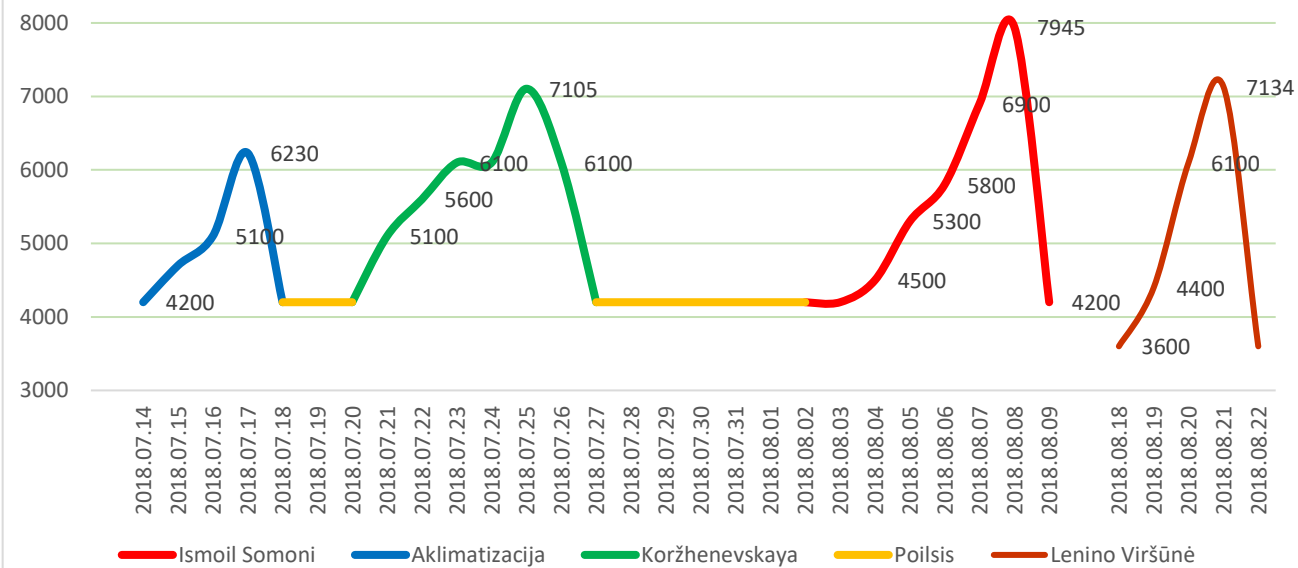
Įkopimo eiga

Data	Atkarpa	Meteorologinės sąlygos, pastabos
	07.11 Skrydis I Dušanbė per Stambulą, nakvynė (07.12), važiavimas i Džirgital bei nakvynė (07.13).	
2018.07.14	Atvykimas i BC (4200). Aklimatizacinis kilimas į 4600m.	Oras geras, saulė
2018.07.15	Įrangos užmetimas i 4700m.	Oras geras, saulė
2018.07.16	Ėjimas ir nakvynė Pik Četyreh papėdėj - 5100m. Ėjome biria uoliena, vėliau traversavome ledyną laikantis dešinės pusės.	Oras geras, saulė
2018.07.17	Pik Četyreh (Пик Четырех 6230m) šturmas. Išėjimas 5:00. Kalną šturmavom iš pietvakarių pusės. Tako nebuvo, kadangi buvom pirmi šį sezoną lipantys į viršūnę. Viršūnę pasiekta 14.30. Grįžimas į papėdės stovyklą 19:00. Bendras komandos dydis – 3 žmonės.	Oras geras, saulė
2018.07.18	Grįžimas į BC	Oras geras, saulė
2018.07.19	Poilsis	
2018.07.20	Poilsis	
2018.07.21	Kelionė i Korženevskajā BC – C1(5100m) Palikom BC 8:30, C1 pasiektas 14:30. Maršrutas nesudėtingas. Nedidelis ledyno traversas, įranga nereikalinga. Po to kilimas biria uoliena. Buvo pora vietų su ten nutiesta virve. Paskutinis etapas, prieš pat C1 sunkesnis - ypač biri uoliena.	Oras geras, saulėta.
2018.07.22	C1 – C2 (5600m). Išvykom iš C1 7:00. Maršrutas sudėtingesnis. Pati pradžia paprasta, bet, užkilant į krioklį, reik naudotis žumaru. Pora itin stačių šlaitų. Vėliau nuo stovyklos, esančios 5300m, yra labai daug plyšių. Patartina eiti susirišus. C3 pasiekta 11 val.	Oras geras, karšta, saulė.
2018.07.23	C2 – C3 (6100m). Išvykimas 7:00. Pradžia gera dėl apšalusio sniego. Statesniuose šlaituose įtaisytos virvės. Pakilus i ~5800m traversas giliu sniegu. Buvom trečia kylanti grupė, bet kiekvienas darė savo pėdas. C3 pasiekėm 11 val. Palapinę statėm priešais uolas. C4 (6400) stovyklos nusprendėm nedaryti ir šturmuoti iš C3.	Oras geras, saulė.
2018.07.24	Poilsis C3 dėl nepalankaus oro.	Sniegas, Vėjas.
2018.07.25	Korženevskaja Šturmas (7105m). Išvykom 5:30. Pradžioj kilimas uolom su ten pravesta 60 m virve. Naudojau žumaru. Sniegas daugumoje vietų tvirtas, nors vietomis minkštas ir gilus. Ši sezoną kilom pirmi, todėl taką reikėjo išminti patiems. Vėliau pasikeitėm su 2 alpinistais iš Lenkijos, Prancūzijos bei Norvegijos. Matomumas suprastėjo po 11 val. dėl užėjusių debesų. Praėjom keletą keturų stačiais šlaitais. Trasa snieguota, tačiau prie viršūnes uolėta. Visą kelią ėjome susirišę. Viršūnę pasiekta 15:30. Matomumas itin prastas. Teko leistis greitai, kol sniegas neužpustė pėdų. Į C3 grįžome 19:30. Iš viso šią dieną sulipo 6 alpinistai.	Ryte geras oras, saule. Po 11 val. užėjo debesys, rūkas, sniegas. Nusileidus sniego pūga.
2018.07.26	Likome nakvoti C3 dėl netinkamų oro sąlygų.	Sniegas, vėjas.
2018.07.27	C3 – BC. Išjom 5:00. Labai šalta. Leidomės greitai dėl per naktį pašalusio sniego. Prie C2, ir leidžiantis į C1 labai daug plyšių. Reversą naudoju visur, kur anksčiau kilau su žumaru. Per naktį pašalęs krioklys bei upė	Geras oras, giedra.

	buvo lengvai įveikiami. Nusileidom į BC 11:30.	
2018.07.28	Poilsis	
2018.07.29	Poilsis	
2018.07.30	Poilsis	
2018.07.31	Planavome šią dieną prisijungti prie kylančių grupių, bet dėl apsinuodijimo teko likti.	
2018.08.01	Poilsis	
2018.08.02	Poilsis	
2018.08.03	BC – 4500m Nedidelis 2 valandų trekingas iki „Sraigtasparnio aikštelės“. Prisijungiau prie estų grupės.	Geras oras, giedra.
2018.08.04	4500m – C1(5300m). Išėjau 7:30. Pradžioje nedidelis traversas Walterio ledynu, kuris yra žymiai lengvesnis negu einant link Korženevos. Toliau pavojingas ruožas (rampa) šalia kalno sienos: galimos lavinos arba akmenų/ledo nuošliaužos. Vėliau kilimas uolėta ketera. Naudojau si keletą pratiestų virvių pagalba. C1 pasiektas 14:00	Geras oras, saulė, šilta.
2018.08.05	C2 – C3 (5800m). Iškeliauvau 6:30. Trasa gera, vietomis labai stati. Labai stačiose vietose pratiestos virvės. Pakilau iki „Grudi“ 6100m., bet nusprendžiau nakvoti toliau - Plato „Памирское фирновое плато“, kurį pasiekiau apie 14 val.	Saulėta ir vėjuota.
2018.08.06	C3 – C4 „Dušanbe peak“ (6900m). Iškeliauvau 5:30. Laiko atžvilgiu pati ilgiausia viso maršruto atkarpa. Pradžioje tolesnis ėjimas per plato iki Dušanbė šlaito. Ryte šalta. Ilgas kilimas įvairaus statumo šlaitais. Techniškai nesudėtinga, tačiau buvimas aukštyje vargino. Lengviau buvo eiti uolėtu pakraščiu. Pakilus stipriam vėjui pasidarė labai šalta. Kilau prieš mane ėjusių grupelių pramintu taku. Ruožas saugus, plyšių nesimatė. C4 pasiekiau 14:00.	Saulėta, stiprus vėjas, šalta.
2018.08.07	Ismoil Somoni Šturmas (7495m) Atsibudus viršūnė buvo paskendusios debesyse, tačiau susiruošus išsisklaidė. Startavau 7:00. Maršrutas aiškus, nesudėtingas. Sniegas pradžioj tvirtas. Vėliau, esant statesniems šlaitams įklimpsta kojos. Atsidūręs grupės priekyje miniau taką. Labai varginantis procesas. Po valandos praleidau pirmyn alpinistą iš Estijos. Pakilus iki balno toliau laukė status šlaitas, tačiau sąlyginai neilgas (45min), vedantis iki pat viršūnės, kurią pasiekiau 13:00. Skirtingai nuo Korženevos, kur su partneriu ėjom susirišę, į Komunizmą kiekvienas ėjom savo greičiu. Tuo pat metu kilo apie 18 žmonių. Nusileidau į C4 17:00.	Saulėta, vėjas nestiprus. Stipriausi gūšiai viršūnėje. Nusileidus truputėli debesuota.
2018.08.08	C4 – BC Startas 9:40, bazinė stovykla pasiekta 14:00	Oras geras, saulė.
	Skrydis į Džirgital buvo 07.11. Kitą dieną sudužo sraigtasparnis. 08.14 Skridau į Almatą pailsėti, ir į Biškeką nusukridau 08.17. Sekančią dieną skridau į Osh, kur mane paėmė ir nuvežė į bazinę stovyklą.	
2018.08.18	Atvykimas į Lenino BC (3600m)	
2018.08.19	BC-C1 (4400m) Išėjau 10:20. Maršrutas nesunkus, takas gerai matomas. Pradžioj ėjimas gerai pramintais takais iki	Oras geras, saulė

	<p>„svogūnų lauko“. Vėliau kilimas statesniu šlaitu, pereinančiu į gera taką iki balno. Vietomis biri uoliena. Toliau laukia ilgas traversas kalno šlaitu. Takas iš esmės geras, bet retkarčiais biri uoliena. Persikėlimas per upe pageidautinas anksti ryte, nes upė vėliau pasidaro gan srauni (mano atveju). C1 pasiekiau 15:00</p>	
2018.08.20	<p>C1-C3 (6100m) Išėjau 4:00. Traversas ledynu iki kalno papėdės. Maršrutas nelabai aiškus, nesėjau naktį. Kalno papėdėje užsidėjau kates ir prisirišau prie 2 žmonių (porteriai iš Rusijos ir Nepalo) dėl didelių plyšių kiekio. Stačiausioje vietoj nutiesta virvė, bet žumaro nereikėjo. Taipogi per didžiausią plyši buvo nutiestos kopėčios. Pasiekus „Keptuvę“ maršrutas tampa nuolaidus iki pat C2. C2 pasiekiau 9:30, kur nusprendžiau nelikti dėl geresnio šturmo lango 21 dieną negu 22trą. Po valandos poilsio išėjau į C3. Pirmą įkalnę gan stati, apledėjusi. Įkopus į įkalnę, einama nuožulnesne atkarpa, kol pasiekama Razdelnaya papėdė ir ten prasideda status ir ilgas ruožas. Maršrutas saugus, plyšių nedaug, takas gerai pramintas. C3 pasiekiau 15:00</p>	Saulė, oras geras.
2018.08.21	<p>Lenino viršūnės Šturmas (7134m) Išėjau 2:20. Maršrutas aiškus, takas gerai pramintas. Taką matyt palengvino ir prieš mane anksčiau išėjusių grupių žibintai. Pakilus iki „peilio“, naudojausi žumaru kylant ten esančia virve. Atkarpa nedidelė. Vėliau maršrutas lengvesnis. Didžiausias sunkumas buvo vejas ir vėjo gūšiai. Taipogi jautėsi miego stygius ir nuovargis po praeitos dienos ilgoėjimo. Viršūnę pasiekiau 11:30. Nusileidau į C3 15:30.</p>	Šalta. -20. Vėjas 35-40km/h. Saulėta su debesim.
2018.08.22	<p>C3 – BC. Startas 9:00. Grįžtant tarp C2-C1 rišausi prie prancūzų grupės. BC pasiektas 19:00. Išskyrus 2 etapus kur reikėjo rištis visa maršrutą (BC – viršūnė -BC) praėjau vienas.</p>	Saulė, geras oras.
	<p>08.24 Grįžau į Osh, ir sekančią dieną skrydis į Biškėką. Į Vilnių skrydis 08.31.</p>	

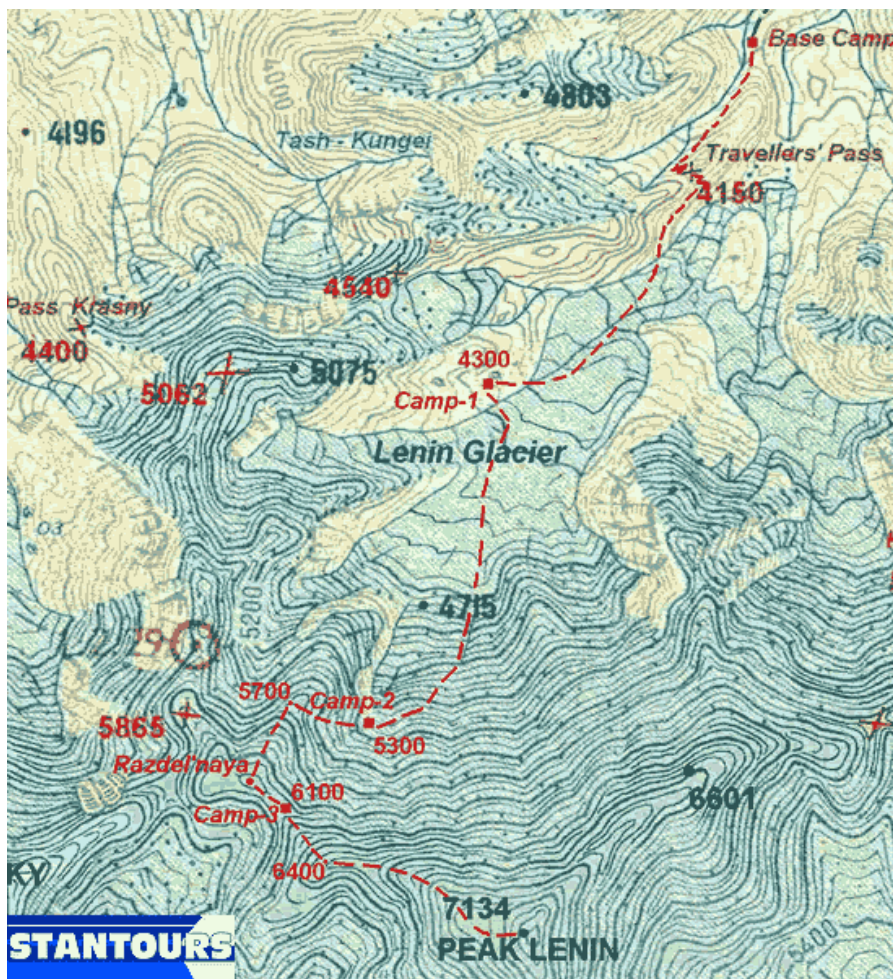
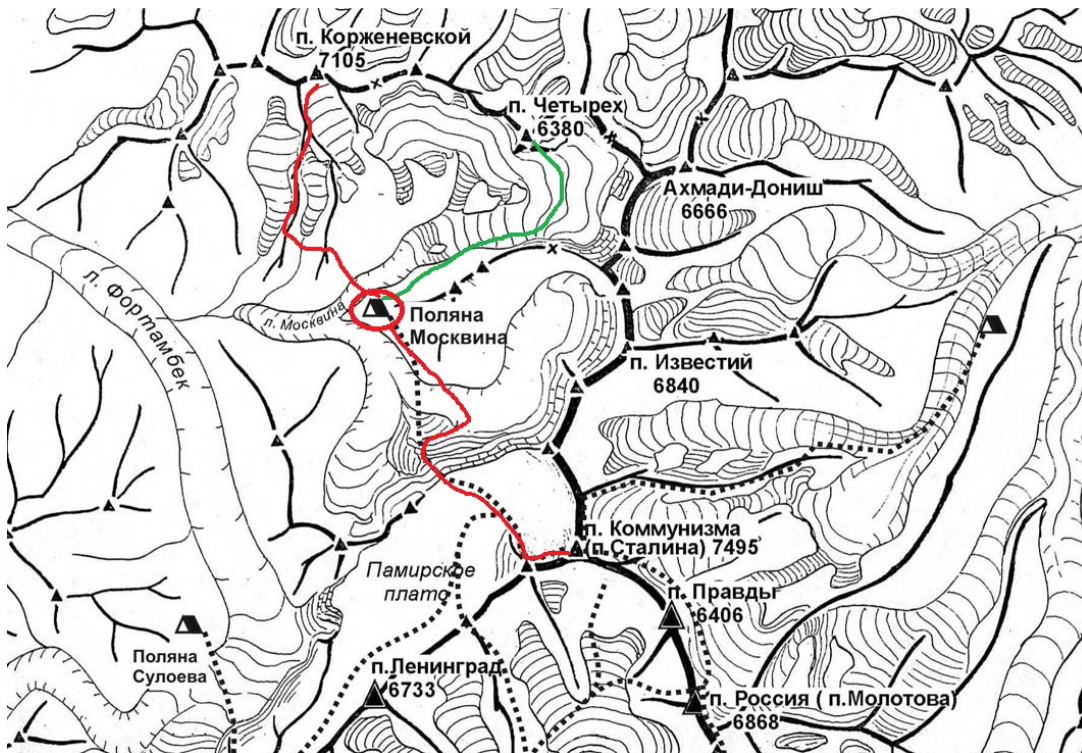
Įkopimo aukščio grafikas:



Nuotraukos ir schemas

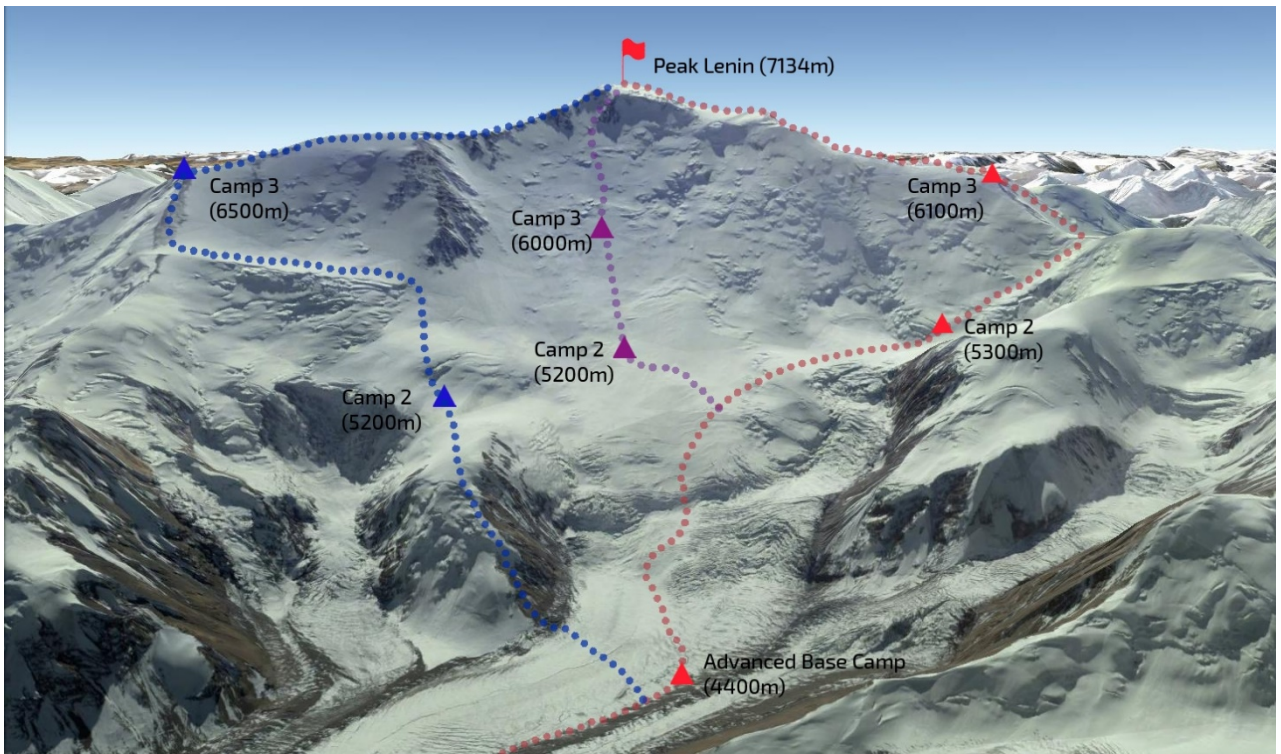
Kalną rajono žemėlapis

(šaltinis: <http://wiki.risk.ru> ir <http://mountaineering.stantours.com>)



Viršūnės arba sienos nuotrauka su pažymėtu maršrutu
(šaltinis: www.centralasia-travel.com bei www.project5peaks.nl)





Maršruto nuotraukos

(Nuotraukos 4,11,15,16,17 Chris Kober, likusios mano)

- 1) Pik Četyreh. Pradžioj eimas biriais akmenimis ir traversas ledynu.



2) Ledyno pusiauukėlė, traversas kalno šlaitu.



3) Pik Četyreh iš arčiau. Pakilimas dešniuuoju kraštu.



4) Pik Četyreh viršūnė. (Ismoil Somoni fone)



Korženevskaja:
5) Ledynas.



6) Stati atkarpa su neilga pratiesta virve.



7) Sraunus upelis pakeliui i C1.



8)



9) C1.



10) Pakilimas i krioklj.





11) Traversas virš C2 stovyklos.



12) Status Bergšundas ir pratiesta virvē.



13) C3 Stovykla.



14) Pakeliui i viršūnę.



15) Ismoin Somoni fone




16)



17) Viršūnė.



18) Pasakiški vaizdai nuo viršūnės.



Ismoil Somoni

19) Tarpinė stovykla tarp C1 ir BC



20) Pavojingas ruožas – rampa, kuria rekomenduoja greitai praėti.



21) Kilimas uolomis link C1.



22) C1 fone. Statūs šlaitai.




23) Lavina - gerai kad ne ant maršruto.



24)



25) C2 ir kilimas i Dušanbė.



26) C3



27) Gerai matomas takas šturmuojant




28)



29) Grupės priekyje.



30) Paskutinė ketera



31) Ta pati ketera iš viršaus. Matosi ir balnas.




32) Ismoil Somoni viršūnė! Korženevskaya fone.



LENINO VIRŠŪNĖ
33) Kelias link „Svogūnų lauko“



34) Takelis link C1 ir upė



35) Takas link C2



36) Kopėčios per ledo plyšį kylant link C2.




37)



38) C2 ir įkalnė virš stovyklos.



39) Paskutinė atkarpa link C3, trunkanti gerokai virš valandos.



40) C3 Stovykla ir puikus vaizdas i maršrutą link viršūnės.



41) „Peilis“ – techniškiausia maršruto dalis.



42)



43) Lenino Viršūnē



Pastabos

Aklimatizacija ir treniruočių įkopimai

Nedidelis trekingas i 4600 bei 4700m pakeliui i Pik Četyreh. Nakvojom ant 5100 m prieš pakylant i 6230 m. Patartina neskubėti su aklimatizacija.

Keletą nakvynių 6100 m aukštyje Korzenevos maršrute padėjo kilti i Komunizmo viršūnę, kur kylant diskomforto nejaučiau.

Maršruto saugumas

Aklimatizacijos metu galimos akmenų nuošliaužos, plyšiai einant ledynu.

Kylant i Korženevskaya nemažai plyšių, ypač tarp 5300 – 5600 m. Lavinų grėsmė.

Ismoil Somoni – lavinos ir ledo/akmenų kritimas tarp ledyno ir uolėtos atkarpos ~4600m-4700m. Vėliau plyšiai, bet jų nedaug.

Lenino maršrute plyšiai tarp C1 – C2, kurie dėl vėlyvo kopimo sezono ir karštų orų gerai matėsi.

Įkopimo taktika, panaudota įranga ir kopimo technika

Užteko standartines įrangos, kačių, ledkirčio (tinka tiek paprastas, tiek techninis) bei žumaras ir aštuntukė. Dėl storų įtaisytų virvių 2 vietose negalėjau naudoti ATC. Taipogi būtų gerai turėti ledo varžtus.

Rekomendacijos

Kilti i Ismoil Somoni viršūnę patartina turint 6000-7000 m kalnų kopimo patirtį.

Maisto virimui naudočiau MSR Windburner viryklę. Kylant i Korženevskąją bei Komunizmą užteko po 1 didelį (400 ml) dujų balioną, tačiau atsargai buvo ir mažesnis (2 žmonėms).

Kylant i Leniną pasiėmiau tik 1 mažą balioną (1 žmogui).

Kontaktinė informacija

Davidas Gegužinskis

El. paštas: gdavid@gmail.com

Mob. tel. +370 678 44562

Christian Kober

El. paštas: christian.kober@gmail.com