



APO

(2954 m /9691 ft)

2006 vasario 23-25

Filipinai



Lietuvos alpinizmo asociacija

L I T H U A N I A N M O U N T A I N E E R I N G A S S O T I A T I O N

Gabijos g. 47-10
LT-06100 Vilnius
Lietuva
Tel. +370 699 282 64
El. paštas: mariuspulkauninkas@yahoo.co.uk

Įkopimo pasas

Valstybė:

Filipinų respublika

Kalnų rajonas:

Apo kalnagūbris

Viršūnė, jos aukštis:

APO (2954 m/9691 ft) (foto 1) ugnikalnis vadinamas „**Filipinų kalnų karaliumi**“. Jo pavadinimas reiškia „senelis“. Apo, esantis Mindanao saloje, yra aukščiausias kalnas Filipinuose ir antras pagal aukštį Pietryčių Azijoje. Paskutinis vulkano išsiveržimas įvyko 1640 m. Apo yra šventa vieta Lumad genčiai (foto 2). Kalne gyvena šalies nacionalinis simbolis - **Filipinų erelis** (foto 3). Tai didžiausio ūgio erelis pasaulyje (iki 1,10 m). Kalnas yra viename iš didžiausių Filipinų nacionalinių parkų (72800 ha). Įkurtas 1936 m. Čia taip pat įžymiųjų orchidėjų „waling-waling“ namai. Apo papėdėje apie 100 km į šiaurės rytus įsikūrusi Mindanao salos sostinė, trečias pagal dydį Filipinų miestas (1,7 mln) – **Davao**.

Užsieniečiai labai retai lankosi Mindanao saloje ir tuo labiau mėgina kopti į tankiomis džunglėmis apaugusį Apo ugnikalnį. Mindanao sala yra nerekomenduotina lankytis užsieniečiams, ypač iš Europos ir šiaurės Amerikos. To priežastis musulmoniška teroristų grupuotė **Abu-Sayaf** (kardo tėvas)(foto 4), kurios tikslas atskirti Mindanao salą nuo krikščioniškų Filipinų. Viena iš Abu-Sayaf ginkluotos kovos būdų yra užsieniečių įkaitų grobimas ir išpirkos reikalavimas. Atsisakius sumokėti, įkaitai žudomi nukertant galvą. Nežiūrint tai, kad pagrindinės Filipinų ginkluotosios pajėgos yra dislokuotos Mindanao, centrinė valdžia kartais prašo pagalbos iš užsienio, pagrinde JAV, kad padėtų kovoti su gerai ginkluotais separatistais, gaunančiais paramą per kaimyninę Malaiziją. Išsilaipinus „kulų mieste“ Zamboangoje, esančiame Mindanao vakaruose, mus iškart ėmė saugoti jūrų pėstininkai (foto 5). Diena prieš mums atvykstant buvo susprogdinta bomba netoli viešbučio, kuriame gyvenome. Vėliau mus vienokia ar kitokia forma saugodavo arba kariuomenė arba policija, arba privati apsauga (foto 6). Kopiant į kalną apsaugos nebuvo, bet mūsų kelionės Mindanao saloje organizatorė panelė Jan (foto 7), patikino, kad kalne esantys sukilėliai žino apie mūsų vizitą. Bet jie garantuoja, kad mes nebūsime nei pagrobti, nei kitaip nuskriausti. Jan pagrindinis darbas yra pagalba pabėgėliams. Ji turėjo asmeninius kontaktus su partizanų vadais.

Maršrutas:

Įkopimui naudojami 2 pagrindiniai maršrutai: pietvakarinis ir rytinis. Rytinis takas yra arčiausiai Davao miesto ir buvo labai populiarus. Bet dabar negalimas, nes rytinėse kalno priegose atidarytos kasyklos. Mes įkopėme ilgesniu pietvakariniu maršrutu.

Mūsų įkopimas buvo pirmasis lietuvių įkopimas į aukščiausią kalną Filipinuose - vulkaną Apo. Tai įvyko 2006 m. vasario 25 dieną.

Pirmą kartą į kalną 1880 m. spalio 10 d. įkopė ispanų misionierius Don Joaquin Rajal.

Didžiausi sudėtingumai kopiant į Apo:

- 1) Tropinės liūtys. Gausiai lyjant labai sunku įveikti statų pakilimą, prasidedantį nuo Marmurinės upės,
- 2) Purvo nuošliaužos. Šiais metais dėl **Elninio** efekto smarkiai lijo beveik visuose Filipinuose. Dėl susidariusių nuošliaužų žuvo tūkstančiai žmonių. Kopiant į Apo, yra vieta kur esant dideliame kritulių kiekiui yra didelė nuošliaužų tikimybė (foto 15).
- 3) Pasiklydimas tropiniu mišku apaugusiame Apo šlaite (foto 12) arba Marmuro upėje.
- 4) Abu–Sayaf teroristų grupuotės išpuoliai.

Komandos dalyviai:

Vytautas Bukauskas (1962) - vadovas, Edvinas Mamedovas (1964), Ingrida Mamedovienė (1970), Kęstutis Sakalauskas (1964), Rasa Sakalauskienė (1967), Igoris Čalovas (1971), Rasa Jonikaitė (1971), Vladimir Gnanushenko (1963), Gintaras Naglius (1971), Andromeda Šilininkaitė (1969), Giedrius Monkevičius (1963), Geistys Mickus (1965), Jūratė Mickienė (1962), Vilmantas Šimoniūtis (1968), Eglė Šimoniūtienė (1967), Žaneta Paunksnienė (1973), Arvydas Paunksnis (1962), Gailutė Vaikšnorienė (1971), Borisas Mazuh (1951), Laima Leipuvienė (1952), Robertas Jocius (1971), Rasa Jocienė (1966), Valdas Butvila (1964), Vaida Butvilienė (1966).

Kopimo aprašymas:

Vasario 23 d. Kelionė į Apo iš pietvakarinės kalno pusės prasideda nuo **Kidapawan** miestelio, esančio 3 valandos kelio autobusu arba džipniu (jeepney) (foto 8) nuo **Davao**. Kaina-60 filipinietišku pesų (P60). 1\$=54 Filipinų pesų. Kidapawane yra **turizmo tarnyba**, kurioje keliautojai registruojami ir turi išklaudyti instruktažą. Registracijos mokestis užsieniečiams, į kurį įskaičiuotas įkopimo sertifikatas (foto 9), yra P750. Iš Kidapawano dar 1 valanda kelio džipniu iki **Ilomavis** kaimo (730 m). Iš čia apie 30 minučių (5 km) džipu stataus ir blogo kelio iki **Lake Agko**(Agko ežero)(1200 m) kempingo (foto 10). Čia yra geriausia vieta nakvoti, nusiųsamyti gidą bei nešikus. Gido kaina dienai P700. Nešiko kaina dienai P300. Kempinge galima nakvoti ir palapinėse ir name ant gultų. Tai labai gera vieta poilsiui atvykus, bei nusileidus nuo kalno. Yra atviras plaukymo baseinas ir kelios karštosios versmės bei verdančio purvo ežeriukas (foto 11).

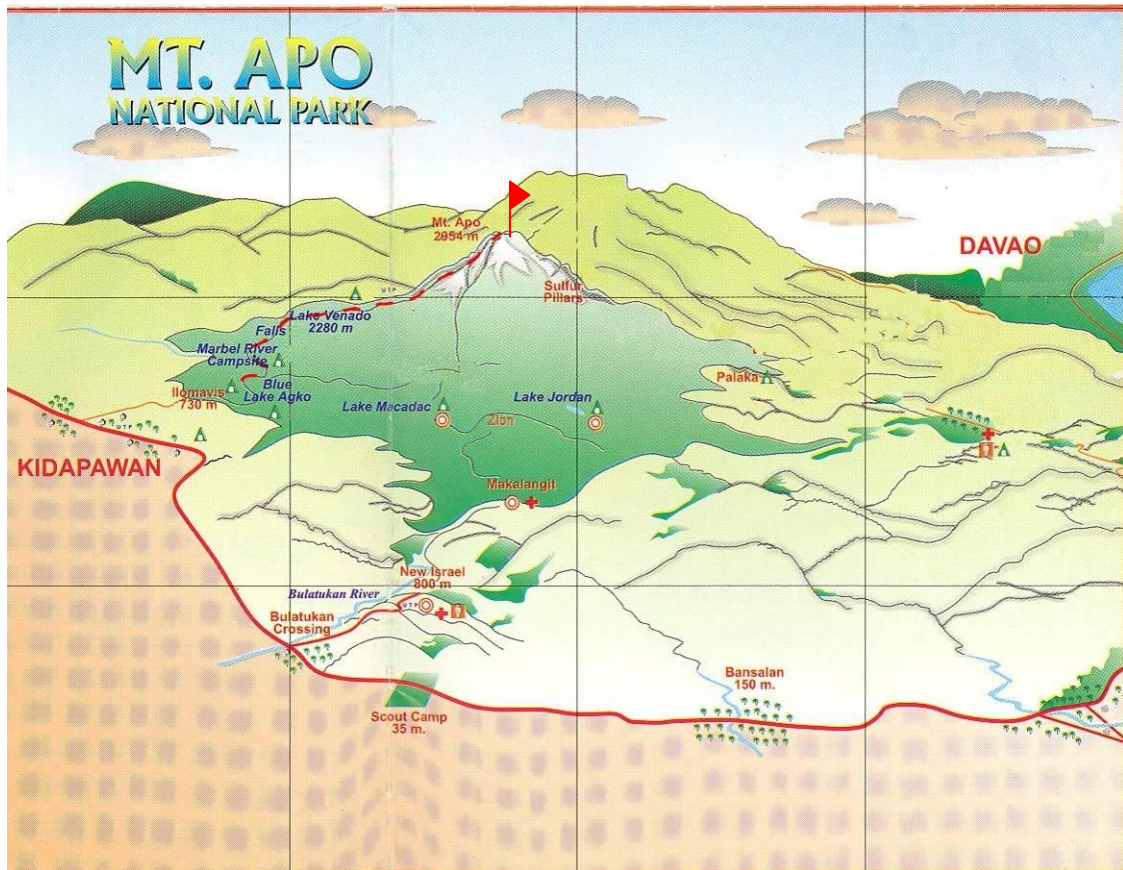
Vasario 24 d. Labai ilga diena. Tai apie 10 kilometrų ir 8 valandos sunkaus ėjimo ir kopimo iki **Lake Venado** (Venado ežero) (2438 m) (foto). Nuo Lake Agko keliu, o po to slidžiu taku per džungles pakylame į kalnagūbrį ir leidžiamės prie pieno baltumo **Marbel river** (Marmurinės upės)(1450 m). Takas per vešlias tropines džungles, eina netoli upės ir ją kerta net 13 kartų (foto 12A, B, C). Nors pagrindinis orientyras – upė, visuomet yra šalia labai sudėtinga žinoti kurioje vietoje iš upės reikia įeiti į džungles ir po to vėl iš jų išeiti į upės vagą. Pasiklysti labai lengva, nes daugybė klaidinančių žvėrių takų, kurie pradžioje veda reikiama kryptimi, o po to dingsta tankmėje. Upė vietomis nusėta dideliais akmenimis ir uolomis sudarančiomis prispaudimus (foto 13). Upe ir šalia jos einame apie 2 valandas. Apie 11 valandą pasiekiamė Mainit **karštąsias versmes**. Netoliese yra krioklys. Tai geriausia vieta poilsiui ir pietums. Čia reikia užsipilti vandens tiek, kad jo užtektų 4 valandoms kopimo iki Lake Venado. Kopiamė viena iš kalno keterų. Vietomis ji labai siaura ir stati apaugusi suvirtusiu pirmųkščiu mišku (foto 14). Kėteros siaurumą sunku pastebėti, nes viskas apaugę vešliu tropiniu mišku. Tačiau tai aiškiai matyti po valandos kopimo priėjus didelę nuošliaužą dešinėje (foto 15). Stačiausia vieta yra pakilimas į kalderą, kur yra **Lake Venado** (Venado ežeras)(2438 m) (foto 16). Šlaitas beveik vertikalus ir reikia keturiomis kabintis už medžių. Kaldera yra užpelkėjusi, todėl reikia paieškoti vietos palapinėms ir jas statyti kiek atokiau nuo Lake Venado (foto 17). Vanduo ežere gėlas ir tinkamas gerti net nevirintas. Iš pradžių taip neatrodė, bet kadangi mes neturėjome galimybių visiems užvirinti vandens, tai šturmo dieną visi gėrėme tiesiai iš ežero ir nieko nenutiko. Pakilus į kalderą pradėjo stipriai lyti. Lijo visą vakarą ir naktį. Esant stipriam lietui būtu sunku kopti slidžiu taku ir aukšta žole (foto 18). Viršūnė tai atskiras kalnas, išaugęs iš kalderos (foto 19).

Vasario 25 d. Ruošėmės išeiti 3val., kad pasiektume viršūnę per saulėtekį. Tačiau dėl blogo oro nutarėme palaukti kol pradės švisti. Išėjome į viršūnę 6 val. Šlaitas žolėtas su pavieniais apdegusiais mežiais. Prieš keleta metų kilęs gaisras sunaikino juos. Viršūnėje uolos apaugusios žole. Oras nepastovus. Tai viršūne gaubė debesys pilni lietaus, tai pasirodydavo saulė. Įkopėme 7:27 val (foto 21).

Įkopė: Vytautas Bukauskas, Edvinas Mamedovas, Ingrida Mamedovienė, Kęstutis Sakalauskas, Rasa Sakalauskienė, Rasa Jonikaitė, Vladimir Gnanushenko, Gintaras Naglius, Andromeda Šilininkaitė, Giedrius Monkevičius, Geistys Mickus, Jūratė Mickienė, Vilmantas Šimoniūtis, Eglė Šimoniūtienė, Žaneta Paunksnienė, Arvydas Paunksnis, Gailutė Vaikšnorienė, Laima Leipuvienė, Robertas Jocius.

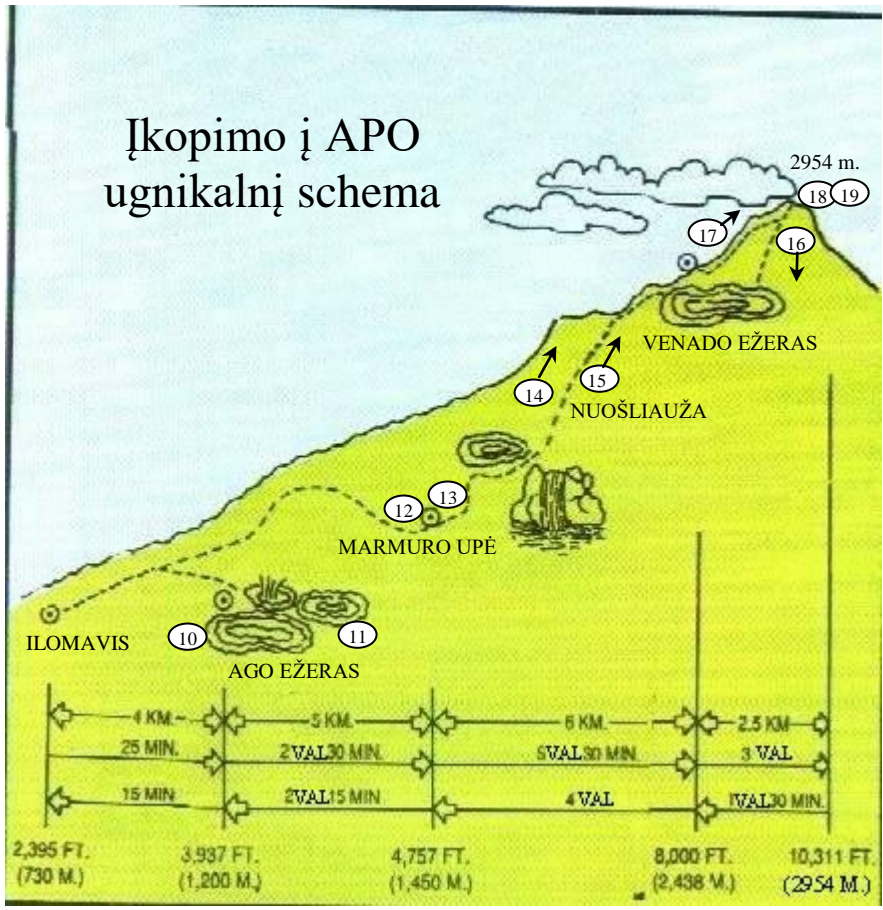
9:30 val. pradėjome leistis nuo viršūnės link Lake Venado. 11:30 pasiekėme stovyklą prie ežero. 12 val. pradėjome leistis. 15:30 pasiekėme Marmurinę upę (Marbel river). 17:00 pasiekėme Lake Agko kempingą. Ten nakvojome. Rekomenduojame nakvoti Lake Agko, kad karštose versmėse atsigautų kojas. Į Davao išvykome kitą dieną.

Vytautas Bukauskas – ekspedicijos vadovas



Privažiavimo prie APO ugnikalnio schema.

Įkopimo į APO ugnikalnį schema



← 1

Įkopimo į APO ugnikalnį schema.



1. APO (2954 m/9691 ft) ugnikalnis vadinamas "Filipinų kalnų karaliumi". Jo pavadinimas reiškia „senelis“.



2. Apo yra šventa vieta *Lumad* genčiai



2. Kalne gyvena šalies nacionalinis simbolis - **Filipinų erelis**. Tai didžiausio ūgio erelis pasaulyje (iki 1,10 m).



4. Mindanao sala yra nerekomenduotina lankytis užsieniečiams, ypač iš Europos ir šiaurės Amerikos. To priežastis musulmoniška teroristų grupuotė **Abu-Sayaf** (kardo tėvas).



5. Mums išsilaipinus „kulky mieste“ Zamboangos uoste, esančiame Mindanao vakaruose, mus iškart ėmė saugoti jūrų pėstininkai.



6. Mus vienokia ar kitokia forma saugodavo arba kariuomenė arba policija, arba privati apsauga.



7. Kopianč į kalną apsaugos nebuvo, bet mūsų kelionės Mindanao saloje organizatorė **panelė Jan**, patikino, kad kalne esantys sukilėliai žino apie mūsų vizitą. Bet jie garantuoja, kad mes nebūsime nei pagrobti, nei kitaip nuskriausti. Jan pagrindinis darbas yra pagalba pabėgėliams. Ji turėjo asmeninius kontaktus su partizanų vadais.



8. *Kelionė į Apo iš pietvakarinės kalno pusės prasideda nuo Kidapawan mielio, esančio 3 valandos kelio autobusu arba džipniu (jeepney) nuo Davao.*



Republic of the Philippines
Province of Cotabato
Region XII
City Government of Kidapawan
Kidapawan City



CERTIFICATE OF CLIMB

is given to

VYTAUTAS BUKAUSKAS

For having successfully climbed and conquered the peak of Mt. APO - the highest mountain in the Philippines towering 10,311 ft. above sea level - hurdling all odds and strains through physical endurance, determination and self-discipline and for having actively participated in the "MANAKA TA BAW!" Summer Climb 2006.

Presented this 24th day of February 2006 at Kidapawan City, Philippines.


RODOLFO Y. GANTUANGCO
City Mayor

9. Kidapawane yra turizmo tarnyba, kurioje keliautojai registruojami ir turi išklausti instruktažą. Registracijos mokestis užsieniečiams, į kurį įskaičiuotas įkopimo sertifikatas.



10. Grupė Lake Agko (Agko ežero) (1200 m) kempinge:

Vytautas Bukauskas, Edvinas Mamedovas, Ingrida Mamedovienė, Kęstutis Sakalauskas, Rasa Sakalauskienė, Igoris Čalovas, Rasa Jonikaitė, Vladimir Gnanushenko, Gintaras Naglius, Andromeda Šilininkaitė, Giedrius Monkevičius, Geistys Mickus, Jūratė Mickienė, Vilmantas Šimoniūtis, Eglė Šimoniūtienė, Žaneta Paunksnienė, Arvydas Paunksnis, Gailutė Vaikšnorienė, Borisas Mazuh, Laima Leipuvienė, Robertas Jocius, Rasa Jocienė, Valdas Butvila, Vaida Butvilienė.



11. Lake Agko (Agko ežero) kempingas labai gera vieta poilsiui atvykus, bei nusileidus nuo kalno. Yra atviras plaukymo baseinas ir kelios karštosios versmės bei verdančio purvo ežeriukas.





*12 A. Nuo Lake Agko keliu, o po to slidžiu taku per džiungles pakylame į kalnagūbrį ir leidžiamės prie pieno baltumo **Marbel river** (*Marmurinės upės*)(1450 m). Takas per vešlias tropines džiungles eina netoli upės ir ją kerta net 13 kartų.*





*12B. Nuo Lake Agko keliu, o po to slidžiu taku per džungles pakylame į kalnagūbrį ir leidžiamės prie pieno baltumo **Marbel river** (Marmurinės upės)(1450 m). Takas per vešlias tropines džungles eina netoli upės ir ją kerta net 13 kartų.*





12 C. Nuo Lake Agko keliu, o po to slidžiu taku per džungles pakylame į kalnagūbrį ir leidžiamės prie pieno baltumo **Marbel river** (Marmurinės upės)(1450 m). Takas per vešlias tropines džungles eina netoli upės ir ją kerta net 13 kartų.



13. Marmuro upė vietomis nusėta dideliais akmenimis ir uolomis sudarančiomis **prispaudimus**.




*14A. Kopiamė viena iš kalno keterų.
Vietomis ji labai siaura ir stati, **apaugusi suvirtusiu pirmykščiu mišku.***



*14 B. Kopiame viena iš kalno keterų. Vietomis ji labai siaura ir stati, apaugusi **svirtusiu pirmykščiu mišku**. Keteros siaurumą sunku pastebėti, nes viskas apaugę vešliu tropiniu mišku.*





15. Šiais metais dėl Elninio efekto smarkiai lijo beveik visuose Filipinuose. Dėl susidariusiu nuošliaužų žuvo tūkstančiai žmonių. Kopiant į Apo, yra vieta, kur esant dideliame kritulių kiekiui yra didelė **nuošliaužų** tikimybė .





16. *Lake Venado (Venado ežero)*(2438 m) kaldera yra užpelkėjusi, todėl reikia paieškoti vietos palapinėms ir jas statyti kiek atokiau nuo Lake Venado (foto 17).





16 A. Kopimo kelias iki Lake Venado (Venado ežero)(2438 m) stovyklos ir po jos.






*17. Sunku kopti **slidžiu taku** ir aukšta žole.*





18. Apo viršūnē tai atskiras kalnas išaugęs iš kalderos





19. I Apo įkopėme 2006 vasario 25 d, 07: 27 val .

Įkopė: Vytautas Bukauskas, Edvinas Mamedovas, Ingrida Mamedovienė, Kęstutis Sakalauskas, Rasa Sakalauskienė, Rasa Jonikaitė, Vladimir Gnanushenko, Gintaras Naglius, Andromeda Šilininkaitė, Giedrius Monkevičius, Geistys Mickus, Jūratė Mickienė, Vilmantas Šimoniūtis, Eglė Šimoniūtienė, Žaneta Paunksnienė, Arvydas Paunksnis, Gailutė Vaikšnorienė, Laima Leipuvienė, Robertas Jocius.

