


# LIETUVOS ALPINIZMO ČEMPIONATAS

## ĮKOPIMO ATASKAITA



Lietuvos trispalvė aukščiausioje **Apeninų** viršūnėje - ***Korno Grandè 2912 m.*** 2015 m. rugpjūčio 22 dieną (foto 1-2)



***Korno Grandè (Corno Grande) 2912 m***  
**2015 metai**

Įkopimo data:	<b>2015.08.22</b> vasaros sezonas
Klasė:	<b>Techninė</b>
Valstybė, kalnų rajonas:	<b>Italija (Teramo provincija, Abruzo regijonas), Centriniai Apeninų kalnai, Gran Saso masyvo dalis.</b> <b>Šiaurinėje kalno dalyje yra piečiausias ledynas Europoje Kalderono ledynas.</b>
Viršūnės pavadinimas ir aukštis:	<b>Korno Grandė 2912 m (it. Corno Grande) Didžioji uola – aukščiausia Apeninų kalnų viršūnė. 42°28'12"N 13°34'02"E</b> <b>Pirmasis įkopė</b> Bolonijos kapitonas <i>Francesco De Marchi</i> ir <i>Francesco Di Domenico</i> , <b>1573 m.</b> rugpjūčio 19 d.
Dalyviai:	<b>Vytautas Bukauskas</b> <i>Shahshah</i> 2940 m., <i>Ostryj Tolbaček</i> 3682 m, <i>Ploskij Tolbaček</i> 3085 m, <i>Bezimianij</i> 2885 m, <i>Gamčen</i> 2576 m, <i>Tiatia</i> 1819 m, <i>Žima</i> 1214 m, <i>Kala Patthar</i> 5644 m., <i>Island Peak</i> 6189 m, <i>Kilimandžaras</i> 5895 m., <i>Suphanas</i> 4058 m, <i>Araratas</i> 5137 m., <i>Damavendas</i> 5671 m, <i>Apo</i> 2954 m., <i>Ras Dašenas</i> 4600 m., <i>Mayonas</i> 2462 m, <i>Stanley / Margarita</i> 5109 m., <i>Mt. Rinjani</i> 3700 m., <i>Pic Boby</i> 2658 m., <i>Fudzijama</i> 3776 m., <i>Toubkal</i> 4167 m., <i>Iztaccíhuatl</i> 5230 m., <i>Tajamulko</i> 4219 m, <i>Halasan</i> 1950 m, <i>Yushan</i> 3952 m, <i>Coma Pedrosa</i> 2946 m, <i>Aneto</i> 3404 m., <i>Mulhacen</i> 3482 m., <i>Kamerūnas</i> 4095 m., <i>Karthala</i> 2361 m.  <b>Prakseda Bukauskienė</b> <i>Shahshah</i> 2940 m., <i>Tiatia</i> 1819 m, <i>Araratas</i> 5137 m., <i>Damavendas</i> 5671 m, <i>Apo</i> 2954 m., <i>Mayonas</i> 2462 m, <i>Mt. Rinjani</i> 3700 m., <i>Toubkal</i> 4167 m., <i>Mulhacen</i> 3482 m.  <b>Miglė Bukauskaitė</b> <i>Toubkal</i> 4167 m., <i>Mulhacen</i> 3482 m.  <b>Mėta Melisa Bukauskaitė</b> <i>Apo</i> 2954 m., <i>Toubkal</i> 4167 m., <i>Coma Pedrosa</i> 2946 m, <i>Mulhacen</i> 3482 m.

## Maršruto informacija

---

Maršruto pavadinimas ir sudėtingumo kategorija:	<b>Via Normale</b> (YDS) class 2+, <b>Via Direttissima</b> (YDS) class 3 - 4. <b>Gal būt tai pirmas lietuviškas lygiai po 442 metų po pirmo ☺?</b> Pažymėti, jei maršrutas praliptas pirmą kartą!
Vertikalus aukščio skirtumas, maršruto ilgis ir bendras statusas:	- <b>maršruto pradžia 2130 m. aukštyje (foto) (Rifugio Campo Imperatore),</b> - <b>aukščių skirtumas 782 m,</b> - <b>maršruto ilgis 14 km,</b> - <b>maršruto bendras statusas 30°</b>
Atskirų techninių atkarpų ilgiai, charakteristika ir sudėtingumas:	- <b>vasarą – uolinis,</b> - <b>rudens - žiemos periodu: uolinis, ledo.</b>

**Nuo maršruto pradžios *Rifugio Campo Imperatore* 2130 m. aukštyje iki *Refugio de la Renclusa* 2140 m maršrutas eina žoliniu šlaitu (40 min). Nestatu. Nuo “*Campo Imperatore* “**

einame tiesiai į kalną kaire puse pastato, kuris atrodo kaip maža observatorija. Pakilimas 75 m, po to dešiniau beveik horizontaliu taku. Tada stati įkalnė iki balno [Sella de Monte Aquila](#), aukštis 2335 m.

Pietinis Korno Grandė šlaitas yra tiesiai priešais akis. (foto). Toliau yra savotiškas slėnis, kuriame takas išsišakoja į tiesiai [Via Direktrisima](#) ir kairiau [Via Normale](#) (foto). Geriausiai lipti tiesiai, o nusileisti Normale. Tam patartina tureti šalną, nes lipančių viršuje jūsų tikrai bus. [Via Normale](#) eina kairiuoju taku ir pakyla į plato vadinamą [Sella del Brecciaio](#) 2506 m. Kitas pakilimas, kol pasiekiamo [Conca degli Invalidi](#) 2615 m, kur takas šakojasi dar kartą. Sudėtingiausia finalinė dalis. Gana stati uola iki pat viršūnės (foto).

Rekomenduotina kartu pateikti ir trumpą techniškai sudėtingų atkarpų aprašymą!

**Kopimo metu – salygos geros, be kritulių.**

Nurodyti, jei maršrutas prastos būklės, klaidus, apledėjęs ir pan.

**Maršrute [Via Normale](#) ir [Via Direttissima](#) nėra stacionarių saugos taškų grandinių ar kablių. [Via Normale](#) pakanka turėti lazdas. [Via Direttissima](#) reikia turėti su savimi šalną. Patartina apraišus, virvę, lazdas.**

Nurodyti, ar maršrute buvo panaudoti stacionarūs saugos taškai, ankstesnių kopėjų palikta įranga ir pan.

**Rugpjūčio 22 d. kopimas į viršūnę ir nusileidimas.**

**Viskas užtruko 5 val. Rugpjūčio 21 d. Vakare automobiliu iš [Romos Fjumičino oro uosto per 2 val pasiekiamo maršruto pradžia \[Rifugio Campo Imperatore\]\(#\) 2130 m aukštyje. Nakvojome.](#)**

**Laikas praleistas įkopime:**

- kopimas – 3 val. (kopimas pradėtas 07:30 val. ryte, įkopta 10:30 val.)
- nusileidimas - 2 val. nusileista 14:30 val.)

Taip pat nurodyti šias laiko atžymas: startas iš bazinės stovyklos, maršruto pradžia, viršūnė arba maršruto pabaiga, grįžimas į bazinę stovyklą!

Maršruto būklės ir meteorologinių sąlygų aprašymas:

Maršrute esamos įrangos saugumui užtikrinti ar kopimui palengvinti aprašymas:

Laikas, praleistas įkopime:

Nakvynių skaičius, vietos ir sąlygos:

**Kalną galima ir rekomenduočiau įkopti per dieną. Viduryje maršruto yra patogios vietos nakvynei palapimėje. Geriausia nakvoti legendiniame kalnų viešbutyje [Campo Imperatore](#) 2130 m. pastatytame 1937 metais. Ši vietovė išgarsėjo per II-ąjį pasaulinį karą, kai 1943 rugsėjo 12 d. elitinis vokiečių dalinys vadovaujamas [Otto Skorzeny](#), nusileido sklandytuvais ir išlaisvino Benito Musolimi, kurį komunistų sukilėliai kalino “[Campo Imperatore](#)” 220 kambaryje. Dabar įrengtas [Dučės](#) muziejus (foto 6-8).**

Jei kopinama su nakvynėmis.

**Kopėme autonomiškai. Turėjome atsivežę visą inventorių. Neturint galima išsinuomoti šalną, lazdas.**

Pagalba iš šalies:

# Įkopimo eiga

---

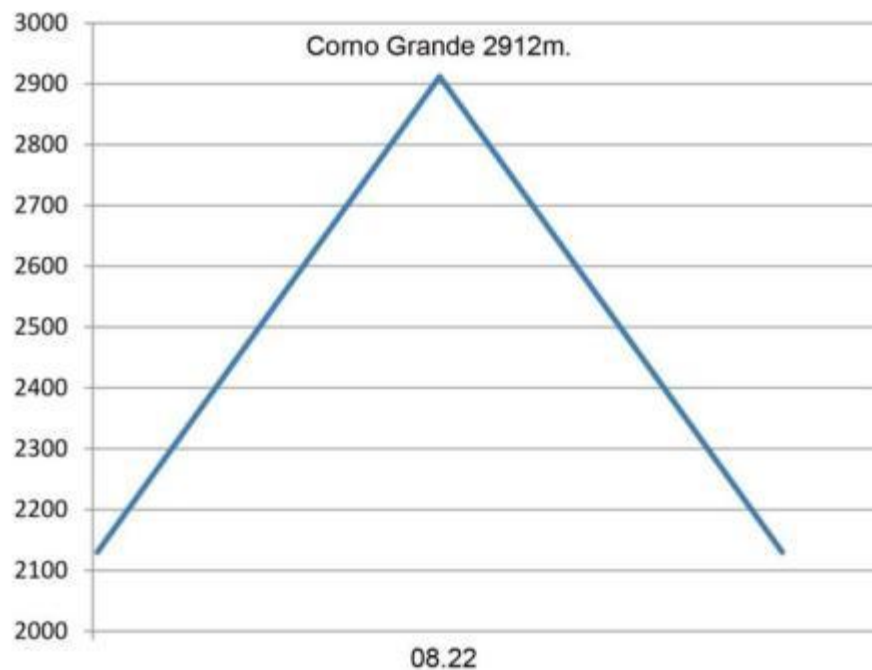
Aklimatizacija ir/arba  
treniruočių įkopimai:

Įkopimo eiga:

Data	Atkarpa	Metereologinės sąlygos, pastabos
08.21.2015	Atskrendame į Romą, <b>Fjumičino</b> oro uostą Pervažiavimas į Gran Saso <b>Campo Imperatore 2130 m.</b> <b>190 km, 2 val.</b>	Geros, nedidelis debesuotumas. Oro temperatūra apie <b>+30 C – 12 C.</b>
08.22.2015	<b>Campo Imperatore 2130 m.</b> <b>- Korno Grandè 2912 m -</b> <b>Campo Imperatore 2130 m.</b>	Geros, nedidelis debesuotumas. Oro temperatūra viršūnėje <b>+ 5 C.</b>

Įkopimo aukščio grafikas:

(Pavyzdys. Naudoti pagal aplinkybes.)





# Nuotraukos ir schemos

## Kalnų rajono žemėlapis

(šaltinis: internetas)



### Apeninų kalnai


**Apeninai** arba **Apeninų kalnai** (itališkai: *Appennini*) yra kalnų grandinė, besitęsianti nuo [Italijos](#) šiaurės iki pietų palei rytinę pakrantę. Šie kalnai „paskolino“ savo pavadinimą ir [Apeninų pusiasaliui](#), kuris užima daugiausiai Italijos teritorijos. Apeninuose yra piečiausias [ledynas](#) Europoje [Kalderono ledynas](#). Kalnai nusidriekę per 1200 km. Ašinė kalnų dalis sudaryta daugiausia iš [klinties](#), [skalūnų](#) ir [smiltainio](#), o pakraščiai – iš nuosėdinių uolienų. Pietvakarinėje dalyje vyksta vulkaniniai reiškiniai.

Geografai Apeninus dalija į tris dalis: šiaurinę, vidurio ir pietinę. Šiauriniai Apeninai pasižymi švelniomis formomis, neaukštais kalnais. Šie kalnai dar skirstomi į kitas tris dalis – *Ligūrijos*, *Toskanos* ir *Umbrijos* Apeninus. Vidurio Apeninuose plyti aukščiausios visų Apeninų viršukalnės. Čia yra ir *Gran Saso* kalnų masyvas su aukščiausia Apeninų viršukalne [Korno Grandė](#) (2912 m). Aukščiausios pietų Apeninų viršukalnės yra šios – Mileto (2050 m) ir Polino (2248 m).



**Pizzo Cefalone (2533m), Monte Corvo (2623m), Pizzo d'Intermesoli (2635m), Corno Grande (2912 m.)**

Viršūnės nuotrauka su pažymėtu maršrutu.



(foto 3)



(foto 4)



# Maršruto profilio schema ir maršruto schema UIAA simboliais



(šaltinis: interneras)




(foto 5)



## Techniškai sudėtingų atkarpų nuotraukos

Pateikti bent kelias nuotraukas!



(foto 6)



(foto 7)

**Via Direttissima (YDS) class 3 - 4**





( foto 8 )

**Via Normale** (YDS) class 2+



( foto 9 )





Foto 10-11







foto 12-13





foto 14-15

„Mažasis arba Italijos Tibetas“





## Nuotrauka su dalyviais ant viršūnės arba maršruto pabaigoje

Rekomenduojama pateikti ir dalyvių nuotraukas!



Lietuvos trispalvė *Corno Grande 2912 m* viršūnėje 2912 m. 2015 m. rugpjūčio 22 dieną, 10 valandą 30 min.



Kopimas prasideda ir baigiasi *Campo Imperatore* ( 2130 m). foto V. Bukausko ( foto 16, 17)

## Pastabos

---

Pastabos neprivalomos! Pastabų turinį renkasi ataskaitos autorius pagal aplinkybes!

Gran Saso vietovė išgarsėjo per II pasaulinį karą, kai 1943 rugsėjo 12 d. elitinis vokiečių dalinys vadovaujami *Otto Skorzeny* nusileido sklandytuvais ir išlaisvino *Benito Musolimį*, kurį komunistų sukilėliai dvi savaites kalino “*Campo Imperatore*” 220 kambaryje. [http://en.wikipedia.org/wiki/Gran\\_Sasso\\_raid](http://en.wikipedia.org/wiki/Gran_Sasso_raid)



2015 rugpjūčio 22 d.



Bundesarchiv, Bild 101I-567-1503C-05  
Foto: Schneiders, Toni | 12. September 1943

1943 rugsėjo 12 d





Bundesarchiv, Bild 1011-567-1503B-23  
Foto: Schneiders, Toni | 12. September 1943



Bundesarchiv, Bild 1011-567-1503B-05  
Foto: Schneiders, Toni | 12. September 1943



Bundesarchiv, Bild 1011-567-1503C-16  
Foto: Schneiders, Toni | 12. September 1943

operac. "Ažuolas"



Bundesarchiv, Bild 1011-567-1503A-07  
Foto: Schneiders, Toni | 12. September 1943



Bundesarchiv, Bild 1011-567-1503A-07  
Foto: Schneiders, Toni | 12. September 1943

Nuo 1940 metų, kai buvo pastatytas “*Campo Imperatore*” beveik nepasikeitė



Bundesarchiv, Bild 1011-567-1503A-05  
Foto: Schneiders, Toni | 12. September 1943

1943 m



..... po 70 metų 2013 m





## Aklimatizacija ir treniruočių įkopimai

Aklimatizacija nėra būtina, nes deguonies tokiame aukštyje pakanka. Reikia fizinio pasiruošimo. Tai nelabai aukštas kalnas, bet kad jį įveiktume reikia gerai jaustis ant uolų ypač jeigu eiti maršrutu **Via Direttissima**. Dar sudėtingiau kopiant iš vakarinės pusės.

## Maršruto saugumas

Maršrutas saugus. Pažymėtas. Tačiau pasukus nuo pagrindinių takų pavojingas dėl labai sudūlėjusių uolų.

## Įkopimo taktika, panaudota įranga ir kopimo technika

Geriau vienos dienos kopimas prieš tai nakvojant kalnų viešbutyje *Campo Imperatore* (2130 m). Reikėtų išeiti kuo anksčiau, kad išvengti žmonių srautų. Ypač jų daug savaitgaliais, kai geras oras. Iki Romos vos 100 km. Galima pradėti ir tamsoje, nes kopimas pradiniame etape, jeigu oras palankus, įmanomas ir su prožektoriumi. Galima išeiti ir po pusryčių kurie čia pateikiami nuo 7 val. ryto. Norint įkopti **alpinistiniu maršrutu** reikia turėti visą pagrindinę alpinistinę įrangą: šalną, virves, apraišus. **Via Direttissima** pakanka šalmo. **Via Normale** nieko be lazdų nereikia.

## Rekomendacijos

Truputi mokėti itališkai. Patartina turėti automobilį. Nes apylinkės labai gražios ir erdvios, vadinamos „Mažuoju Tibetu“. Įdomu pasivažinėti. Galima aplankyti mažus miestelius, Romą, Vatikaną. Istorija už kiekvieno kampo.

## Kontaktinė informacija Vytautas Bukauskas

---

El. paštas: [bukauskasv@yahoo.com](mailto:bukauskasv@yahoo.com)  
Mob. tel. 8-687-33303



Čorno Grandė **2912 m** (it. Corno Grande) *Didžioji uola* – aukščiausia Apeninų kalnų viršūnė.