


LIETUVOS ALPINIZMO ČEMPIONATAS

ĮKOPIMO ATASKAITA

10 Europos viršūnių Lietuvos 100–mečiui



Grossglockner 3798 m – „*Didysis varpas*“ aukščiausia Austrijos viršūnė (foto 1-2)



Grossglockner 3798 m
Normal route PD+ (UIAA II / 40°)

2017 metai

Bendrieji duomenys

Įkopimo data:	2017.08.15 vasaros sezonas
Klasė:	Techninė
Valstybė, kalnų rajonas:	Austrija, Alpės
Viršūnės pavadinimas ir aukštis:	Grossglockner 3798 m - aukščiausia Austrijos viršūnė
Dalyviai:	<p>Vytautas Bukauskas <i>Shahshah 2940 m. (1986), Ostryj Tolbaček 3682 m (1988), Ploskij Tolbaček 3085 m (1988), Bezimianij 2885 m (1988), Gamčen 2576 m (1988), Tiatia 1819 m (1989), Žima 1214 m, (1990), Kala Patthar 5644 m. (1991), Island Peak 6189 m, (1992) Kilimandžaras 5895 m. (2004), Suphanas 4058 m (2004), Araratas 5137 m. (2004, 2006), Damavendas 5671 m, (2005) Apo 2954 m. (2006), Ras Dašenas 4600 m. (2007), Mayonas 2462 m (2007), Stanley / Margarita 5109 m., (2009) Mt. Rinjani 3700 m (2009), Pic Boby 2658 m (2011), , Fudzijama 3776 m. (2010, 2011, 2015), Toubkal 4167 m (2012), Iztaccíhuatl 5230 m (2012), Tajumulco 4219 m (2012), Halasan 1950 m, (2013) Yushan 3952 m, (2013), Coma Pedrosa 2946 m, (2014), Aneto 3404 m. (2014), Mulhacen 3482 m (2014), Kamerūnas 4095 m. (2014), Karthala 2361 m. (2015), Cormo Grande 2912 m (2015), Korab 2864 m (2015), Deravica 2656 m (2015), Dinara 1913 m (2015), Teide 3718 m, (2015) Titlis 3236 m (2016), Pico 2351 m (2016), Carrauntoohil 1038 m (2016), Ben Nevis 1344 m (2016), Triglav 2864 m. (2016), Olimpas (Mitikas) 2919 m (2016), Gerlochovskij štit 2655 m. (2016) , Hvannadalshnjúkur 2119 m (2017), Rysy 2500 m (2017), Zugspitze 2962 m (2017), Marmolada (Punta Penia) 3343 m (2017),</i></p> <p>Darius Vaitekenas: <i>Coma Pedrosa 2946 m (2014), Pico de Aneto 3404 m (2014), Titlis 3236 m (2016), Carrauntoohil 1038 m (2016), Ben Nevis 1344 m (2016), Rysy 2500 m (2017), Zugspitze 2962 m (2017), Marmolada (Punta Penia) 3343 m (2017),</i></p> <p>Gintarė Karpavičiūtė: <i>Zugspitze 2962 m (2017), Watzmann 2713m, Marmolada (Punta Penia) 3343 m (2017),</i></p> <p>Aušra Šimaitienė (pasiekė Erzherzog Johann Hut 3450 m) : <i>Elbrus 5642 m., Kilimandžaras 5895 m (2004). Triglavas 2864 m., Glittertindas 2465 m., Yushan 3952 m (2013)., Korab 2864 m (2015), Deravica 2656 m (2015), Dinara 1913 m (2015), Marmolada (Punta Penia) 3343 m (2017),</i></p> <p>Gerimantas Statinis (pasiekė Erzherzog Johann Hut 3450 m): <i>Denezkin Kamen 1492 m (1989), Mendelejevo-Simanobori (vulk.)886 m (1992),Triglavas 2864 m (2000.), Bobotov Kut 2522 m (2004.), Poon Hill 3210 m (2008.), G.Akstinas 4250 m, Dotnuva 4284 m, Lietuvos 1000 - čio 4711 m (2009), Belucha 4506 m (2010);Mt. Apo (vulk.) 2954 m, Kazbekas 5047 m (2011.), J.Čerskio 2090 m (2012.), Monblanas 4810 m (2013 m.), M.K.Čiurlionio 5794 m, K.Donelaičio 5839 m (2014), Ben Nevis 1344 m, Marmolada (Punta Penia) 3343 m (2017).</i></p>

Maršruto informacija

Maršruto pavadinimas ir sudėtingumo kategorija:

Normal Route PD+ (UIAA II / 40°)

Pažymėti, jei maršrutas praliptas pirmą kartą!

Vertikalus aukščio skirtumas, maršruto ilgis ir bendras statumas:

-maršruto pradžia – Lucknerhaus parkingas **1920 m**
- aukščių skirtumas 1878 m (nuo nakvynės 2474 m),
-maršruto ilgis apie 23 km,
-maršruto bendras statumas apie 40°

Atskirų techninių atkarpų ilgiai, charakteristika ir sudėtingumas:

- **vasarą – uolinis, ledo, sniego.**
- **žiemos periodu: ledo, sniego.**

Kals 1324 m 6:30–mašina- Lucknerhaus parkingas 9:15
1920 m 47°01'16.0"N 12°41'17.5"E – eiti **2 val.** kalnų taku pro Lucknerhütte 2241 m iki Stüdlhütte 2801 m. 11:05. Startas 12:00 val. per 2,5 val per moreną ir Koednitzkees ledyną iki Erzherzog Johann Hut 3450 m. (aukščiausias prijutas Austrijoje). Kadangi kitai dienai bloga oro prognozė 15:00 val išeiname į viršūnę **Grossglockner 3798 m.** Pirmyn–atgal ± 348 m. 3 val. Grįžtame apie 18 val. Nakvynė **Erzherzog Johann Hut 3450 m.**

Rekomenduotina kartu pateikti ir trumpą techniškai sudėtingų atkarpų aprašymą!

Maršruto būklės ir meteorologinių sąlygų aprašymas:

Kopimo metu– sąlygos iki Erzherzog Johann Hut 3450 m geros, oras ramus, be kritulių. Viršūnėje debesys, retkarčiais sniego šuorai.

Nurodyti, jei maršrutas prastos būklės, klaidus, apledėjęs ir pan.

Maršrute esamos įrangos saugumui užtikrinti ar kopimui palengvinti aprašymas:

Ant keteros yra įkalti apie 1m ilgio metaliniai strypai ant kurių galima tvirtinti virvę saugai. Ypač tai reikalinga, kai gilus sniegas. Reikia šalmo, virvės, apraišų, „kačių“.

Nurodyti, ar maršrute buvo panaudoti stacionarūs saugos taškai, ankstesnių kopėjų palikta įranga ir pan.

Laikas, praleistas įkopime:

Rugpjūčio 15-16 d. kopimas į viršūnę ir nusileidimas. Viskas užtruko 12, 5 valandų

Laikas praleistas įkopime:

- **kopimas –8,5 val. (kopimas pradėtas 08:30 val. ryte, įkopta 16:30 val.)**
- **nusileidimas – 1.5 val. nusileista 18:00 val. iki nakvynės Erzherzog Johann Hut 3450). Po nakvynės dar 2 val iki Lucknerhaus** parkingas.

Taip pat nurodyti šias laiko atžymas: startas iš bazinės stovyklos, maršruto pradžia, viršūnė arba maršruto pabaiga, grįžimas į bazinę stovyklą!

Nakvynių skaičius, vietos ir sąlygos:

Kalną Normal route galima įkopti 3 būdais:

1) per vieną dieną, jeigu ilga diena ir gera aklimatizacija, 2) nakvoti Erzherzog Johann Hut 3450 m. ir kitą dieną kopti ir nusileisti, 3) įkopti per dieną ir nakvoti Erzherzog Johann Hut 3450 , o leistis kitą dieną, kaip mes ir padarėme

Jei kopiama su nakvynėmis.


Įkopimo eiga

Aklimatizacija ir/arba
treniruočių įkopimai:

Įkopimo eiga:

Data	Atkarpa	Metereologinės sąlygos, pastabos
08.15.2017	Kals 1324 m –mašina- Lucknerhaus parkingas 1920 m 47°01'16.0"N 12°41'17.5"E – 2 val. - Lucknerhütte 2241 m - Stüdlhütte 2801 m 12:00 val. - 2,5 val - Koednitzkees ledynas- Erzherzog Johann Hut 3450 m (aukščiausias prijutas Austrijoje) 15:00 val - Kleinglockner 3770 m (2 val) - Grossglockner 3798 m 16:30 val.- Erzherzog Johann Hut 3450 m. 18:00 val.	Geros, ramus oras, saulėta apačioje. Viršūnėje debesys, retkarčiais sniego šuorai. Oro temperatūra viršūnėje apie - 2 C
08.16.2017	Erzherzog Johann Hut 3450 m (6:00) - 1 val - Stüdlhütte 2801 m. - 1 val - Lucknerhaus parkingas 1920 m	

Įkopimo aukščio grafikas:



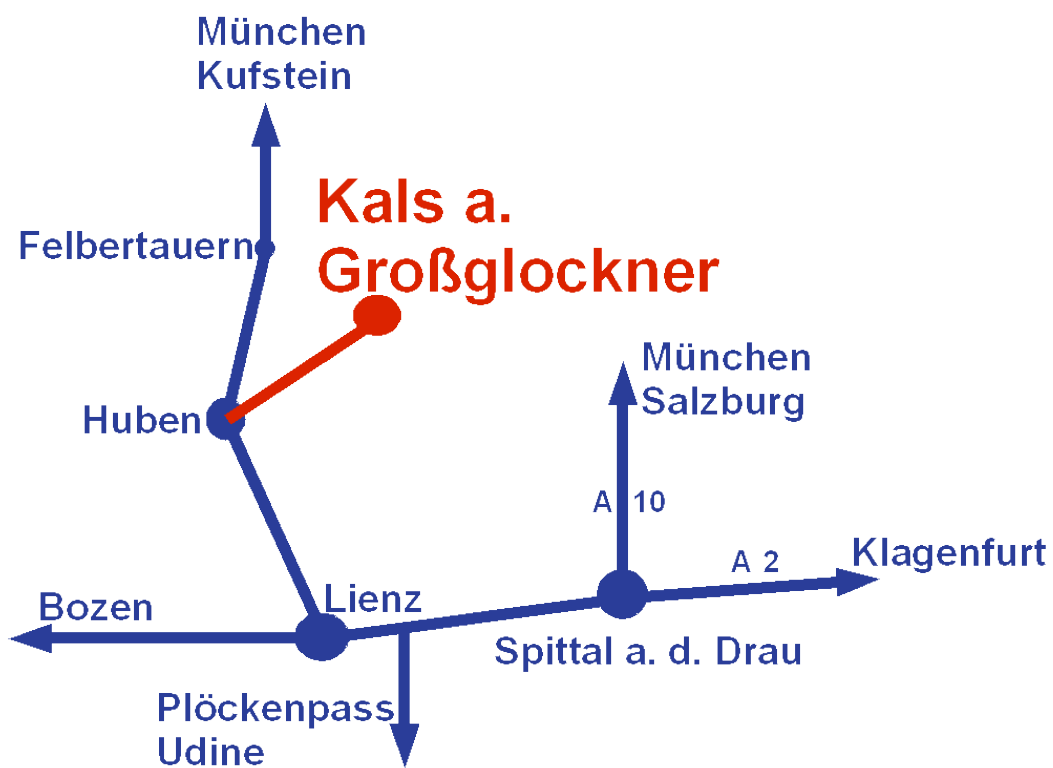
Schema 1.

Nuotraukos ir schemos

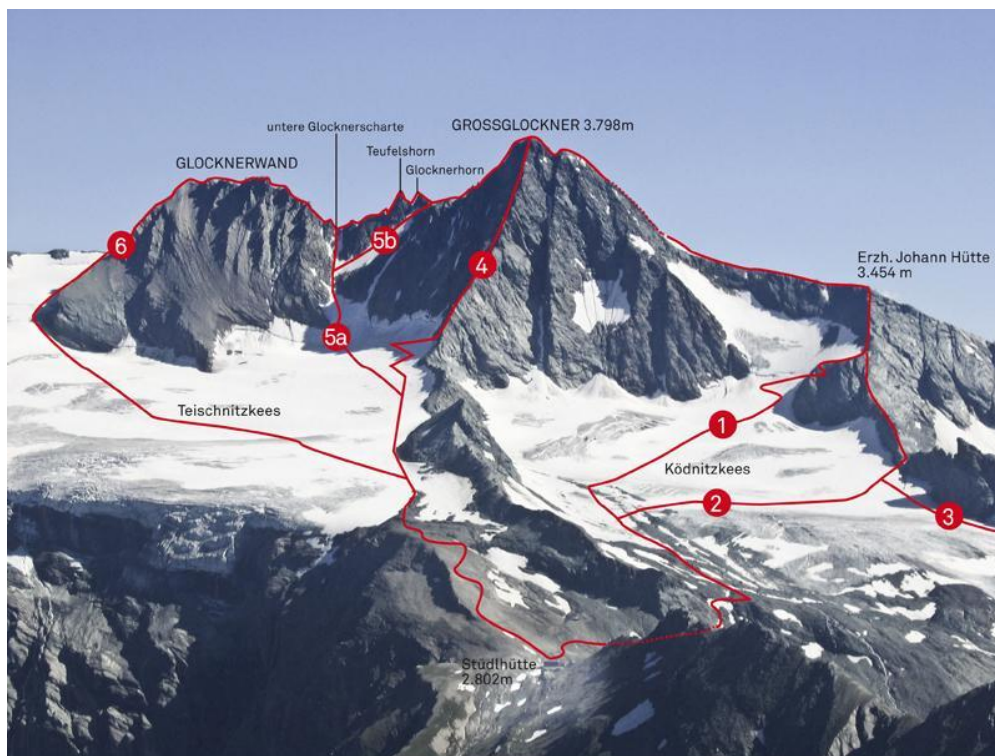
Kalnų rajono žemėlapis (šaltinis: internetas)



Schema 2- 3

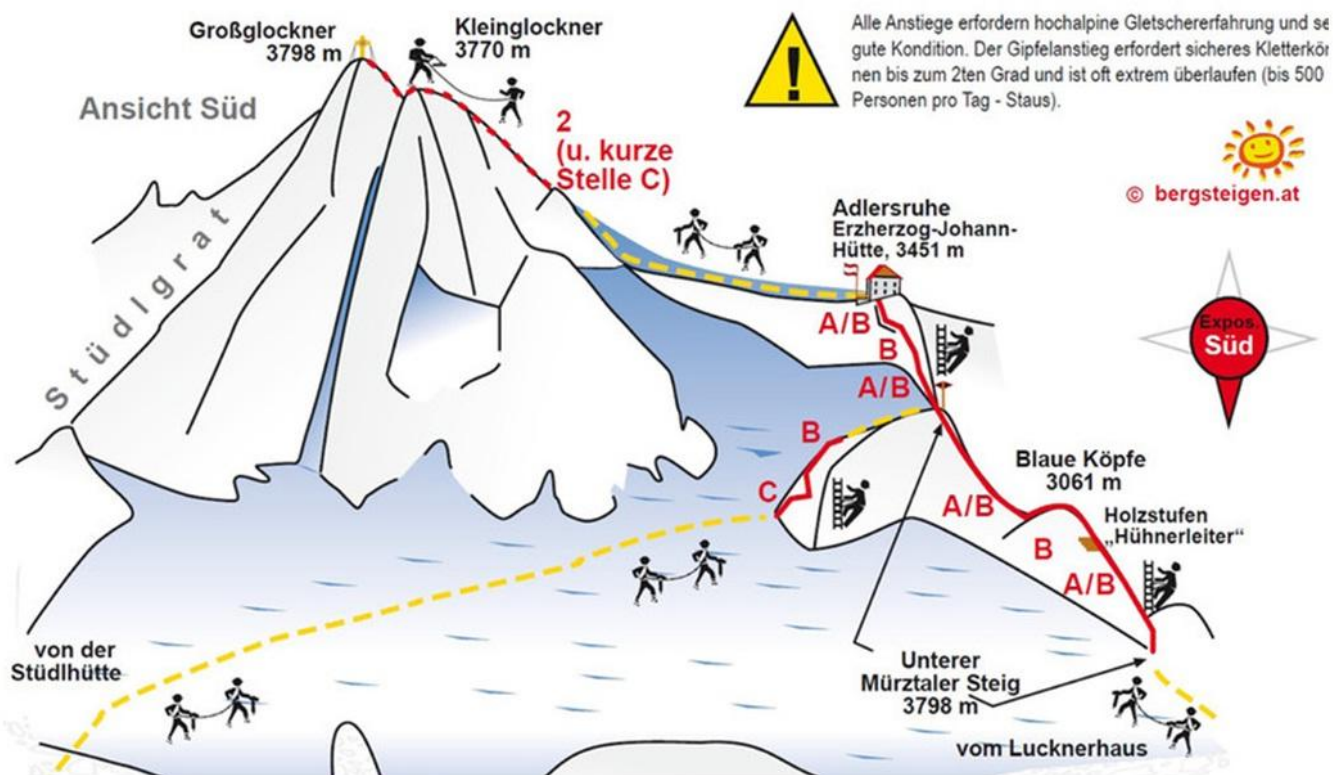


Viršūnės nuotrauka su pažymėtu maršrutu (Nr.1).



- 1 Normalweg
- 2 Normalweg mit Mürztalersteig
- 3 Mürztalersteig
- 4 Stüdlgrat
- 5a Nordwestgrat Variante 1
- 5b Nordwestgrat Variante 2
- 6 Glocknerwandüberschreitung

foto 3 (kopta **Normalweg**)



Schema 4. kopimo **maršrutas** - - - - -


Techniškai sudėtingų atkarpų nuotraukos Pateikti bent kelias nuotraukas !




Pavojingas berkšrundas, kur sueina **Koednitzkees** ledynas ir labai stačios uolos link **Erzherzog Johann Hut** 3450 m. Ant suskilusio ledyno reikia nusimti arba užsidėti "kates" foto 4-7



Dėl labai atšilusio klimato dalis klasikinio maršruto link keteros tapo "apšaudoma" akmenimis. Teko lipti "kaminu". Foto 4-5





Praėjus "kamina" link keteros. Foto 6-8.






“Linksmoji dalis” - ketera ir perėja tarp “Mažojo” (Kleinglockner 3770 m) ir “Didžiojo” Grossglockner 3798 m.
Foto 9.

Nuotrauka su dalyviais ant viršūnės arba maršruto pabaigoje

Rekomenduojama pateikti ir dalyvių nuotraukas!



Darius Vaitekėnas, vokiečių nuo Ahenos Birgit, *Gintarė Karpavičiūtė*, *Vytautas Bukauskas* ir gidas *David Voidauer* viršūnėje 2017 m. rugpjūčio 15 dieną (foto 17)



Sartas **Lucknerhaus** parkingas 1920 m 47°01'16.0"N 12°41'17.5"E. *Gintarė Karpavičiūtė*, *Darius Vaitekėnas*, *Aušra Šimaitienė*, *Vytautas Bukauskas*, (*Gerimantas Statinis*). 2017 m. rugpjūčio 15 dieną (foto 17)



Beveik finišas perėjus perėjus sudėtingiausias kalno dalis. **Koednitzkees** ledynas. 2017 m. rugpjūčio 16 dieną (foto 18)
Vytautas Bukauskas, Gintarė Karpavičiūtė, Darius Vaitekėnas, Aušra Šimaitienė, Gerimantas Statinis.

Pastabos

Pastabos neprivalomos! Pastabų turinį renkasi ataskaitos autorius pagal aplinkybes!

Aklimatizacijai ir **treniruotėms įkopėme į:**

[Hvannadalshnjúkur 2119 m](#) (Islandija), [Troltinga 1100 m](#) (Norvegija), [Rysy 2500m](#) (Aukštieji Tatrai),
[Zugspitze 2962 m](#) (Bavarijos Alpės), [Marmolada \(Punta Penis\) 3343 m](#) (Dolomitai).



[Hvannadalshnjúkur 2119 m](#) (Islandija) (foto 19-20),




Troltsungva 1100 m (Norvegija) (foto 21-22)



Rysy 2500m (Aukštieji Tatrai), (foto 23 -24)



Zugspitze 2962 m (Bavarijos Alpēs) (foto 25-26)



Marmolada (Punta Penia) 3343 m (Dolomitinēs Alpēs) (foto 27-28)

Maršruto saugumas

Ant keteros yra įkalti apie 1m. ilgio metaliniai strypai ant kurių galima tvirtinti virvę saugai. Ypač tai reikalinga, kai gilus sniegas. Reikia šalmo, virvės, apraišų, „kačių“.

Įkopimo taktika, panaudota įranga ir kopimo technika

Kalną Normal route galima įkopti 3 būdais: 1) per vieną dieną, jeigu ilga diena ir gera aklimatizacija, 2) nakvoti *Erzherzog Johann Hut 3450 m* ir kitą dieną kopti ir nusileisti, 3) įkopti per dieną ir nakvoti *Erzherzog Johann Hut 3450 m*, o leisti kitą dieną. Reikia turėti visą pagrindinę alpinistinę įrangą: šalmas, virvės, apraišai, karabinai, „katės“, ledo kablys, ledkirtis/lazdos.

Rekomendacijos

Blogu oru nekopti.



Blogo oro pranašas „vėliava“ virš Grossglockner 3798 m. 2017 m. rugpjūčio 16 diena.



Kars kapinėse memorialas žuvusiems ant Grossglockner 3798 m.

Kontaktinė informacija Vytautas Bukauskas

El. paštas: bukauskasv@yahoo.com
Mob. tel. 8-687-33303



Ant Austrijos „stogo“ **Grossglockner 3798 m.** 2017 m. rugpjūčio 15 diena (foto)

URKUNDE



GROSSGLOCKNER BESTEIGUNG

Vytautas Bukauskas

aus Vilnius

hat am *15. August 2017* über *den Südostanstieg*
in Begleitung eines heimischen Bergführers den Gipfel des Großglockners,
des höchsten Berges von Österreich, in 3798 m Seehöhe erreicht.
Die Berg- und Schiführer der Nationalparkgemeinden Heiligenblut und
Kals am Großglockner gratulieren zu dieser außergewöhnlichen Leistung.



BERG HEIL
Dein Bergführer

Widmer P.



Lietuvos 100 – mečiui skirti įkopimai

Jubiliejų nebūna be iniciatyvų, realių ir truputį fantastinių. Lietuvos valstybės atkūrimo 100 - mečio proga vieni lipa į 100 piliakalnių, kiti drožia iš medžio 100 skulptūrų ar sodina 100 ąžuolų. Mes, mėginame šį jubiliejų įprasminėti įkopdami į **10 skirtingų Europos valstybių viršūnių**, nuo *Islandijos* iki *Gibraltaro*, nuo *Baltarusijos* iki *Balkanų*. Iškeldami jose lietuvišką trispalvę ir istorinę vėliavas, mes prisimename ir primename, kad Lietuva kažkada buvo didžiausia Europos valstybė. Kalnuose, niekada negali būti tikras, kad pavyks pasiekti tikslą, o ir toms kelionėms skyrėme tik 5 savaitgalius ir dvi pilnas savaites. Bet mums pavyko su kaupu. Net per 12-ką Europos viršūnių šuoliavo Vytis ir jose plazdėjo trispalvė.

Vasario 16 - osios proga įkopėme į legendinę **Gibraltaro uolą 426 m.** Ši uola, piečiausia kontinentinės Europos išskirtinė aukštuma, buvo svarbi žmonių gyvenime jau nuo akmens amžiaus laikų. Dabar tai britų užjūrio teritorija. Įkopėme pėsčiomis vadinamaisiais Mediterranean Steps. Pakeliui iš Madrido į Gibraltarą praėjome labai įdomų Camito del Ray kanjoną, dar vadinamą "karalių keliu". Ko gero buvome pirmieji lietuviai, kurie čia lankėsi po to, kai prieš 100 metų įrengtas perėjimas buvo rekonstruotas ir pritaikytas saugiam praėjimui. Tačiau ir dabar, kai oras vėjuotas arba lietingas praėjimas uždaromas. Per ilgąjį savaitgalį Andalūzijos keliais pravažiavome 1800 kilometrų ir aplankėme Rondą, Setenil de las Bodegas, Tarifą, kur iki Afrikos telikę tik 14 km, apžiūrėjome Duna de Bolonia smėlio kopą, ir Kadizą, Sivilijoje, kur palaidotas Kolumbas, o taip pat Kordobą.

Kovo 11 – osios proga trispalvė buvo iškelta LDK aukštumoje – aukščiausioje **Baltarusijos** vietoje **Гара Дзяржынская 345 m.**, kuri seniau buvo žinoma kaip Sviataja Gara („Šventasis kalnas“). Nuo 1956 m. kalva turi LDK bajorų šeimos atstovo „geležinio Felikso“, kuris pakeitė milijonų žmonių likimus, vardą. Kalnas net 50 metrų lenkia Aukštoją, bet nedaugelis jį yra matęs. Savaitgalio išvykos metu aplankėme Nesvyžiaus ir Myro LDK pilis.

Balandžio mėn. pasiekėme **Islandijos**, šalies, kuri pirmoji pasaulyje pripažino atkurtą Lietuvos nepriklausomybę, aukščiausią kalno viršūnę mums sunkiai įsimenamam pavadinimu **Hvannadalshnjúkur 2110 m.** Viršūnė yra didžiausiame Europos ledyne, kuris užima net 8 % Islandijos teritorijos ir savo mase viršija visus Europos ledynus kartu sudėjus. Klimatas čia atšiaurus, o kai pučia garsieji Islandijos vėjai, tiesiog – arktinis. Jau tūkstančiai tautiečių yra keliavę po Islandiją ir grožėjęsi jos gamta, bet tik vienetai – nuo aukščiausio jos taško. Palankaus oro laukėme visa savaitę. Per tą laiką apvažiavome visą salą. Pamatėme beveik visas „atvirukines“ Islandijos grožybes. Tik dieną prieš išvykimą sulaukėme tinkamo kalnams oro. Kopimo dieną oras buvo fantastiškai geras: ramus ir saulėtas. Todėl pakilę galėjome stebėti vaizdus, primenančius sniego ir ledo pasaką. Mums pavyko, bet nebuvo lengva. Viršuje buvo – 24 C žvarba. Kopėme 14 valandų, nuėjome 22 kilometrus, aukščių skirtumas net 2 km, nuo 400 m aukštyje prasidedančio ledyno iki viršūnės ėjome su sniegidžiais, po to į viršūnę – "kačių" ir ledo kablių pagalba. Ledas nuostabiai žydros spalvos ir ypatingo kietumo. Įkopimas buvo skirtas mano draugo, fotografo ir keliautojo, buvusio mūsų klubiečio *Pauliaus Normanto* atminimui.

Jau kelis metus ketinome aplankyti Norvegijos uolą, vertą viršūnės pavadinimo. Prieš 10 tūkstančių metų, ištirpus ledynams, Troliai pasitraukė iš fiordų į kalnus, bet paliko ten savo ženklus. Garsiausias iš jų - **Troltungas**, "akmeninis Trolio liežuvis". Tai nuošali vieta, žiemą beveik nepasiekiamą. Nuo artimiausio civilizacijos taško ją skiria 23 kilometrai arba 12 valandų ėjimo pėsčiomis. Orai šios 1200 metrų aukštyje esančios plynaukštės nelepina net vasarą. Dažni žemi lietaus debesys, vėjas ir rūkas. Pamatyti šį stulbinantį peizažą atvyksta keliautojai iš viso pasaulio. Troltungas - ko gero fotogeniškausias Norvegijos peizažas. Čia, pasidaryti *selfi* ant paties akmeninio „trolio liežuvio“ galiuko virš Hardangerio fiordo tampa prestižo reikalu ir aukščio baimės išbandymu. Jeigu neturi aukščio fobijos, tai joks čia pasiekimas, tai gali tūkstančiai, tiesiog dar viena graži vieta. Tačiau, jeigu bijai, bet įveikei baimę, sugebėjai, tai bus įsimintina diena ilgam.

Kokių tik pozų neišvysi ant uolos. Nuo romantiškų iki sportinių. Viena mergina net 3 kartus

mėgino atsistoti ant rankų ant uolos paties krašto, kol jai tai pavyko. Teko fotografuoti žmones įvairiose pozose, bet tąkart net sustingau ir maniau, kad ji nusivoš. Tačiau nieko baisaus neatsitiko, bet paskutinis tragiškas įvykis buvo prieš porą metų. Mergina suklypo ant uolos krašto ir į Australiją negrižo. Ko gero, į šią vietą senasis Trolis kartkartėmis sugrižta pažiūrėti, kaip žmonės linksmiasi ant jo „liežuvio“, ir kažką pašnibžda merginoms į ausį, kad jos tuo metu praranda realybės jausmą... 700 metrų yra aukštai.

Lietuvos karaliaus **Mindaugo karūnavimo** dieną įkopėme į to meto svarbiausių mūsų valstybės kaimynių aukščiausias viršūnes: Lenkijos - **Rysy 2500 m** ir Vokietijos - **Zugspitze 2962 m**. Abi viršūnės yra pasieniuose su savo kaimynėmis Slovakija ir Austrija. Taip susiklostė aplinkybės, kad būtent iš jų ir kopėme. Taigi, per 4 dienas aplankėme 4 šalis, nuriedėjome automobiliu 4000 km maršrutu Vilnius – Popradske Pleso – Zalsburgas – Ehward – Vilnius ir iškėlėme visas turėtas vėliavas 2 viršūnėse. Be „oranžinės sraigės“ – klubo vėliavos šiuose kalnuose pabuvojo ir Gintarė – jauna mergina iš Zalcburgo. Taip tęsiame dar vieną tradiciją į keliones bei kopimus paimti mūsų emigravusius tautiečius.

Žolinių ilgąjį savaitgalį įprasminome Lietuvos valstybės simbolius iškeldami stilingiausiam Europos kalnyne – UNESCO saugomuose Dolomituose ir aukščiausioje jos viršūnėje **Marmoladoje 3343 m**, bei Alpėse ant Austrijos „stogo“ **Grossglockner 3798 m** („Didysis varpas“) Europos kalnų grožybėse reikalaujančiose ištvermės, alpinistinių įgūdžių, sėkmės ir gerų oro sąlygų. Tąkart klubo pirmininkas Gerimantas Statinis savo 57 – ajį gimtadienį vėl šventė kalnuose.

Vasaros sezono kalnų kelionių uždarymui buvo skirtas „Balkanų maratonas“ su jos gamtos ir kultūros perlais. Nuriedėjome 6000 km ir aplankėme šias **Balkanų šalis: Rumuniją, Bulgariją, Serbiją, Juodkalniją ir Bosniją**. Įkopėme į visas 5 planuotas tų šalių aukščiausias viršūnes: **Moldoveanu 2545 m, Musala 2925 m, Midžor 2170 m, Zla Kolata 2534 m ir Maglic 2386 m**. Kopimo laikas tęsėsi nuo 5 iki 14 val. Pravažiavome dviem įspūdingiausiais kalnų serpentiniais Transfagarašan Rumunijoje ir dar įspūdingesniu Albanijos šiaurėje. Per penkias kelionių po kalnus pėsčiomis dienas net du kartus gamtoje sutikome meškas Rumunijoje ir Bosnijoje. Pirmą kartą šleivakojė šuoliais šlaitu lėkį mūsų kryptimi, tai niekas net fotoaparato nesugebėjo pakelti, antrą sykį vaizdas priminė garsųjį I.Šiškinio paveikslą „Rytas pušyne“.

Šioje kelionėje dalyvavo ir aštuonmetė keliautoja Mėta Bukauskaitė. 2011 m. ekspedicijos „Filipinai’11 M.Šalčiui atminti“ metu, ji kartu su mama Seda Bukauskiene įkopė į Apo 2954 m aukščiausią kalną Filipinuose. Už šį įkopimą Mėtai buvo suteiktas jauniausios Lietuvos alpinistės vardas ir ji pateko į Lietuvos rekordų knygą. Tuo metu jai buvo 1,9 metų. Aukščiausias Balkanų kalnas dabar Mėtai buvo jau 15 – oji viršūnė. Mokykla, per mokslo metus, išleido ją į šią kelionę, kad grįžusi vaikams per pamokas papasakotų apie tą įdomų Europos pakraštį.

Prieš 3 metus, plaukiant upe tolimame Madagaskare su bendrakeleiviais žaidėme aplankytų pasaulio šalių sąrašą. Tada Europos žemėlapyje beviltiškai pralaimėjau. Dabar, aplankęs Serbiją esu pabuvojęs visose 52 Europos šalyse. Dvylikoje šalių viršūnių iškelta trispalvė ir taip pagerbtas ateinantis Lietuvos šimtmečio jubiliejus. Šioje iniciatyvoje dalyvavo 25 keliautojai, skirtingi įvairaus amžiaus ir profesijų žmonės. Visiems buvo puikus iššūkis žvilgtelėti į Europą iš viršaus, garbė išskleisti ten trispalvę, išbandyti savo ištvermę, ugdytis toleranciją bendrakeivių ir kitų tautų, kitų kultūrų atžvilgiu!

Vytautas Bukauskas