

LIETUVOS RESPUBLIKINEI ALPINIZMO FEDERACIJAI

"TAURO" GRUPĖS ATLIKTO TRAVERSO
KURKUREKO AK-TRU - KUBUMDU VIRŠŪNIŲ
4^B s/k. MARŠRUTU

ATASKAITA

Grupės dalyviai:

Balys Binkauskas - vadovas
Jaras Okulič-Kazarinas
Augustas Kubilius
Vilius Šaduikis
Dana Šukytė

1966 m.

Trumpa Altajaus ir "Ak-Tru" alpinistinės atovyklos charakteristika

Rusų Altajaus kalnai prasideda 60-70 km piečiau Bijsko ir tęsiasi iš šiaurės į pietus 350-400 km iki pat Mongolijos sienos*. Iš vakarų į rytus Altajaus kalnai nusitęsia ne mažiau 500 km.

Centrinėje dalyje kalnų šlaitai apaugę miškais (maumedžiai, kedrai) aukščiau pereinančiais į alpines pievas ir kalnų tundras. Kalnų slėniuose daug ežerų, iš kurių stambiausias Telecho ežeras.

Rusų altajus sudarytas iš trisdešimties su virš kalnagūbrių, kurių aukštis nuo 1500 iki 4000 m

Alpinistams įdomūs sekantieji kalnagūbriai: Katunės su aukščiausiu tašku Belucha (4550), Pietinės Čiujos, Šiaurinės Čiujos, Taban-Bogdo-Olo kalnų mazgas ir Pietų Altajaus kaina -gubris.

Alpinistinė stovykla "Ak-Tru" randasi Šiaurinės Čiujos kalnagūbrio šlaituose, Ak-Tru upės slėnyje*. Iki artimiausios geležinkelio stoties (Bijsko) 534 km., o iki Kurajaus gyvenvietės prie Čiujos trakto - 39 km., (Žiūr.schemą Nr.I).

Stovyklos aukštis - 2200 m. Jos pastatai išdėstyti maumedžių giraitėje kairiajame Ak-Tru upelio krante. Yra stacionarinė valgykla su virtuve, mokymo dalis, sandėliai, duonos kepykla ir, aišku, labiausiai alpinistus dominančios "baltoji" ir "juodoji" pirtys. Dalyviai stovykloje gyvena standartinėse keturvietėse palapinėse.

Uolų užsiėmimai vykdomi vakariniuose nuo stovyklos šlaituose. Ledo užsiėmimai - didžiajam Ak-Tru ledyne.

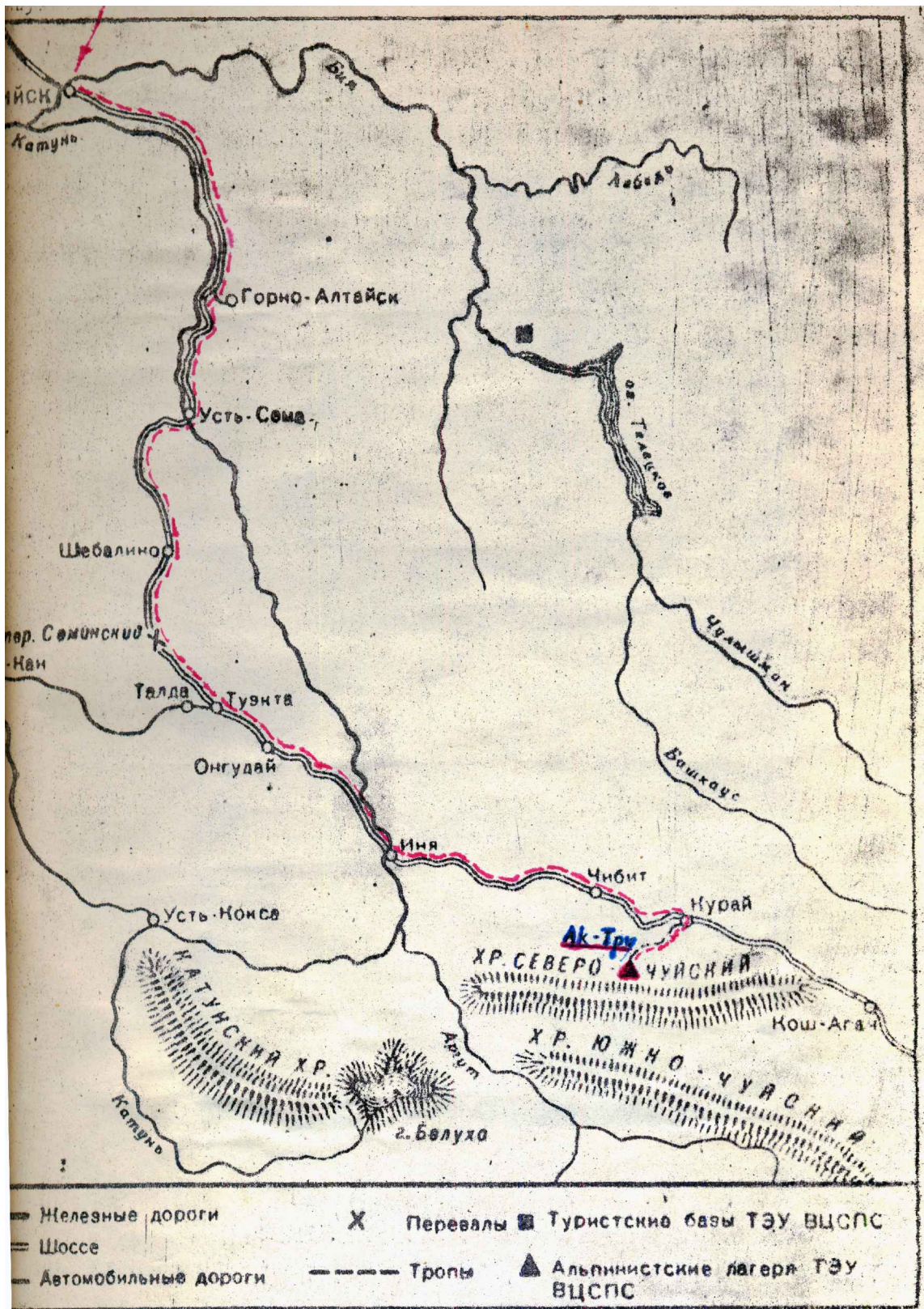
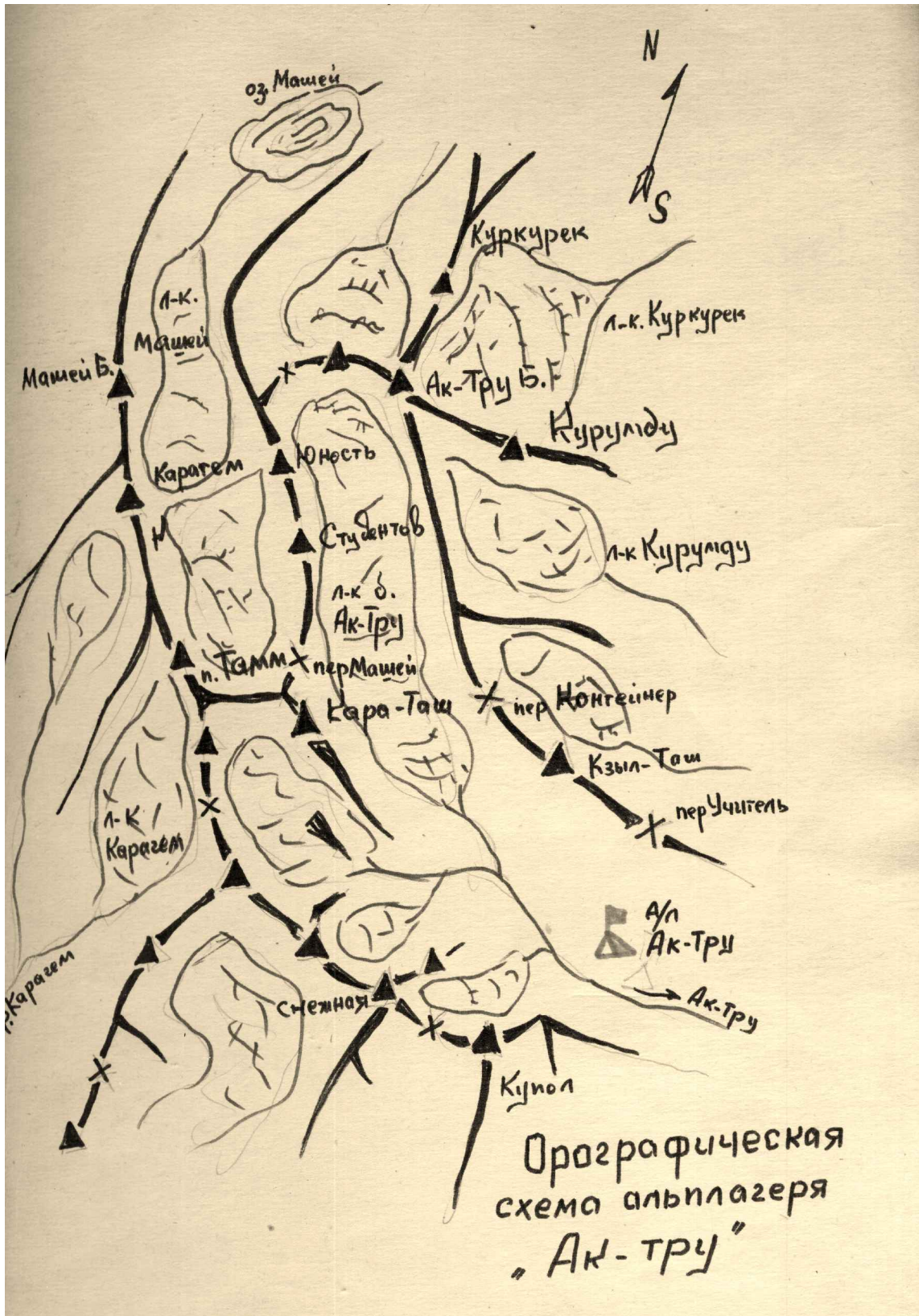


Схема расположения альпинистского лагеря «Ак-Тру»



Stovyklos rajono pagrindinės viršūnės yra Ak-Tru (4175 m), turinti 2^a, 3^a ir 4^a klasifikuotus maršrutus, Kara-(Tašas (3600 m) su I^a, 2^a, 4^a maršrutais, Kurkurekas /3930 m/ su dviem 3^a maršrutais, Kurumdu (3800) m) su 3^a, 4^a maršrutais. Klek toliau nuo stovyklos, gretimuose Maašėjaus ir Šavlos slėniuose yra įspūdingos viršūnės; Karagemas (3750 m), Gražuolė (3700 m), Pasaka (3500 m) turinčios sudėtingus ketvirtos ir penktos kategorijos maršrutus.

GBUPĖS SĄSTATAS

Grupės sudėtyje buvo 5 žmonės, pasiskirstę sekančiais ryšuliais:
Balys Binkauskas - Vilius Šaduikis ir Jaras Okulič-Kazarinas - Dana
Šukytė - Augustas Kubilius.

Grupės nariai:

1. Balys Binkauskas - grupės vadovas, gim.1939 m.,lietuvis, VLKJS narys, II atsk., alp.stažas 7 metai, inžinierius, dabar besimokantis aspirantūroje Kijeve, gyv.Vilniuje.

2. Jaras Okulič-Kazarinas, gim.1931 m., lietuvis, nepartinis, I atsk., alp..stažas 9 metai, inžinierius, dirbantis Kauno Politechnikos institute, gyv.Kaune.

3. Augustas Kubilius, gim.1934 m., lietuvis, nepartinis, I atsk., alp.stažas 8 metai, inžinierius, dirbantis p/d Nr.304, gyv.Kaune.

4. Vilius Šaduikis, gim.1940 m., lietuvis, nepartinis, II atsk., alp.stažas 7 metai, inžinierius, dirbantis "Prammontažo" treste, gyv.Vilniuje.

5. Danutė Šukytė, gim.1935 m., lietuvė, nepartinė, II atsk., alp.stažas 3 metai, inžinierė, dirbanti Kauno statybos treste Nr.2, gyv. Kaune.

Grupės treneris - instruktorius Aleksandras Šteinas.

Traverso Kurkureko-Ak-Tru-Kurumdu viršūnių

4 B k. maršrutu aprašymas

Su maršrutu grupė susipažino atlikdama sportinį, tuo pačiu ir žvalgybinį įkopimą į Ak-Tru viršūnę rytine siena, 4A k, maršrutu, o taip pat pagal aprašymą ir nuotraukas, esančias "Ak-Tr u" alpinistinės stovyklos mokymo dalyje.

Grupė prieš įkopimą gerai žinojo maršrutą. Buvo aišku, kad atsakingiausias ir sunkiausias darbas bus ant 40-50° ledo šlaitų, į Kurkureko viršūnę ir leidžiantis nuo Ak-Tru viršūnės. Šias vietas galima įveikti esant tik geram matomumui. Atsargiems reikėjo būti praeinant Kurkureko viršūnę, kuri pasižymi dažnomis audromis su perkūnija.

Grupė, kurią sudarė 5 žmonės, pasiėmė šį sportinį-alpinistinį inventorių:

- | | |
|-----------------------------|---------|
| 1) pagr.alpinistinės virvės | - 2 št. |
| 2) pagalb.alp. virvė | - 1" |
| 3) riepšniūrai | -10 " |
| 4) ledkirčiai | - 5 " |
| 5) karabinai | -12 " |
| 6) katės | - 5 " |
| 7) ledo kabliai | - 8 " |
| 8) uolų | - 8 " |
| 9) krūtininiai diržai | - 5 " |
| 10) alp. plaktukai | - 2 " |

Taip pat buvo paimtas reikalingas inventorių nakvynei ir maisto gaminimui ir maisto produktų 5 dienų atsarga.

Įkopimo saugumui užtikrinti buvo numatytas ryšis raketomis su stovyklos instruktorių grupe, kuri turėjo praeiti maršrutą dviem dienom vėliau.

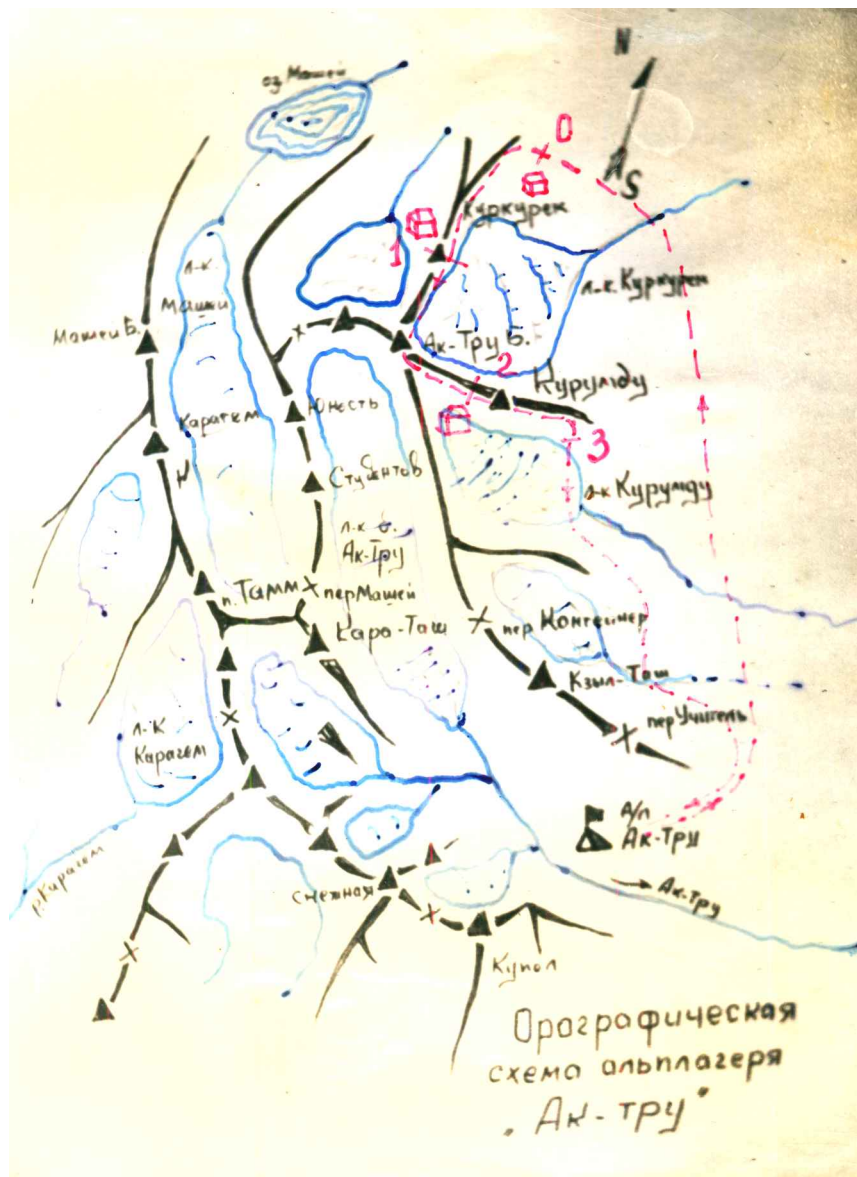
Įkopimas vyko sekančiais: rugpiūčio mėn.9 d. 13 val. grupė išėjo iš stovyklos ir kalnų pievomis ir plokštikalne, kuri yra tipiška tundra; pasiekėme 20 val, numatytą nakvynės vietą Kurkureko keteros papėdėje.



1. Įkopimo grupės dalyviai Ak-Tru viršūnėje (iš dešinės į kairę) Balys Binkauskas (grupės vadovas), Vilius Šaduikis, Dana Šukytė, Jaras Okulič-Kazarinas, Augustas



- - Matomas maršrutas
- ... - Nematomas maršrutas
- ⊠ - Nakvynės vietos
- 0, 1, 2, 3 Atkarpų numeracija.



Traverso schema

Rugplūčio mėn. 10 d. dėl lietaus ir tiršto rūko, pajudame iš nakvynės vietos 8 val ryto. Mūsų maršrutas eina į Kurkureko viršūnę lengvomis uolomis ir ketveri iki pat viršūnės. Tai 3 B k, maršrutas 13 val, pasiekiame keteroje pirmąjį turą. Toliau mūsų kelias eina ketveri į viršų apledėjusiomis uolomis ir stačiais sniego šlaitais. Tik naktį iškritęs storas šviežio sniego sluoksnis apsunkina judėjimą. 18 val. pasiekiame paskutinį pakilimą prieš viršūnę. Likęs 5 virvių ilgio kelias ledo šlaitu ir uolų sienele įveikiamas uolų ir ledo kablių pagalba,

kruopščiai organizuojant apsaugą per kabilus. 20.30 val. Išiname ledo šlaitu į viršūnę Kurkurekas (3930 m). Virš ledo esantis firno sluoksnis vakarop sušalo. Ir tai palengvino lipimą, nes gerai "laikė" katės. Nakvynei vietą parenkame plačios Kurkureko viršūnės sniego lauke.

Rugplūčio mėn. 11 d. 6 val ryto grupė nusileidžia su katėmis nuo Kurkureko viršūnės. Nusileidimo kelyje prie pirmųjų uolų randasi viršūnės turas. Toliau grupės kelias eina Ilga ketera į Ak-Tru viršūnę (žlūr .panoraminę nuotrauką). Kadangi kelyje yra tik nedidelės uolos, o ketera visa apledėjusi, pastoviai reikia eiti užsidėjus kates. Vienoje vietoje reikia nuo uolos nusileisti 5 m diulferiu.

13 val .pasiekiamo Ak-Tru viršūnę (4175 m). Toliau maršrutas veda į stalgų nusileidimą ledo šlaitu Kurumdu keteros link. Sudėtingesnėse vietose leidžiamės sportiniu. Apsauga per ledo kablius. 16 val. nusileidžiame į keteros pažemėjimą tarp Ak-Tru ir Kurumdu viršūnių. Ir lengvomis uolomis vėl pradėdame kilti aukštyn; Suradę patogią vietą palapinei, 17 val. sustojame nakvynei.

Rugpiūčio mėn. 12 d. 8 val. ryto grupė išeina toliau į maršrutai. Kelias eina ketera lengvomis ir vidutinėmis uolomis. 10 val. pasiekiamo Kurumdu viršūnę (3800 m). Nusileidimas nuo jos ketera, 3 k. maršrutu.

Grupė atidžiai saugojasi leidžiantis per uolas, pilnas "gyvų akmenų", vengė karnyzų. Keletoje sudėtingesnių vietų nusileidimas buvo organizuojamas sportiniu būdu. 13⁰⁰ val nusileidome nuo keteros plačiu kuluaru ir Kurumdu ledyną.

17 val. sėkmingai pasiekėme stovyklą.

Maršrute grupė pademonstravo gerą techniką ir bepriekaištingą apsaugą. Visi grupės dalyviai maršrute dirbo labai aktyviai, išskyrus Daną Šukytę, kuri dar kartą patvirtino, kad moterys - silpnoji lytis.

Stovykloje prarastame įkopimo nagrinėjime bendras grupės darbas buvo labai gerai įvertintas, įkopimas ir vadovavimas užskaityti.

Grupės vadovas



/B .BINKAUSKAS/

Восхождение из протоплазиде реборде
марокканского восхождения - проверка
Курнурен - Ан-Тру - Курнузу 4Б
ком. трудности.

1966. VII. 9-12 дн. группа в соста-
ве:

Бенноуснес Б - руководитель

Оушиг - Кежаринес д.

Кубалис А.

Шадукин В.

Шукин Д.

совершила проверку вершин Курну-
ен - Ан-Тру - Курнузу 4Б по сложности
трудности.

Восхождение и руководствовано записи-
тайт.

1966. VII. 13. Восхождение



в Ан-Тру


Шукин (Матейков А.А.)

M a r š r u t o charakteristikų lentelė

Įkopimo maršrutas: traversas
 Maršruto aukščių skirtumas: 2000 m.
 Tame skaičiuje sudėtingų vietų: 400m.
 Maršruto statusas: įvairus
 Tame skaičiuje ypatingai sunkių vietų: 40-50° ledo
 50-60° uolų.

Da- tos	Prael- tos maršru- to at- karpos d)	Vid.marš- ruto sta- tumas	Atkar- pos aukš- tis m ¹	Pagal relje- fo cha- rakteri	Atkarpų praėjimo są- lygu charakteristika			L a i k a s					Įskaityta kabliu	Nak- vynės saly- gos	Dienos maisto raciono svoris kg
					pagal tech- sun- kumą	pagal apsau- gos rūši	pagal metereo- logines sąlygas	Išė- jimo lai- kas	Susto- jimo nakvy- nei laikas	kopi- mo lai- kas	uo- lų	le- do			
VIII.10	0-1	40°	1600	uolos, ledas	vidut.	pakait.	blogas	8 ⁰⁰	20 ³⁰	12	3	6	-	blogas	2,5
VIII.11	1-2	-	-	ledas	"	"	geras	6 ⁰⁰	17 ⁰⁰	11	2	5	-	geras	3,0
VIII.12	2-3	30°	1600	uolos	"	"	"	8 ⁰⁰	-	5	1	-	-	-	2,0

Komandos vadovas *B. Binkauskas*
 /B. BINKAUSKAS/
 Komandos treneris *A. Šteinas*
 /A. ŠTEINAS/



Maršruto panorama, žiūrint nuo Kurumdu viršūnės.