

LIETUVOS ALPINIZMO ČEMPIONATAS

ĮKOPIMO ATASKAITA



Vienas gražiausių pasaulyje kalnų **Roraima** tepui yra tas kalnas, kuriame 1912 m. *Artūras Konan Doilis* apgyvendino savo romano „*Dingęs pasaulis*“ herojus. Manoma, kad tepui susiformavo iš labai didelės plynaukštės, kuri toje vietoje buvo prieš **200 mln.** metų, kai Pietų Amerika ir Afrika buvo vienas kontinentas. Roraima tepui yra vienas seniausių kalnų pasaulyje. Čia savo dinosaurus apgyvendino ir *Stevenas Spielbergas* – jo „*Juros periodo parke*.“



Roraima 2810 m. – stalkalnis Gvianos plokščiakalnyje, Venesuelos, Brazilijos ir Gajanos sienų sandūroje: [Venezuela](#) (85%), [Guyana](#) (10%) ir [Brazilija](#)(5%). Tai aukščiausias **Gajanos** kalnas. Foto K. Sakalausko (foto 1).

Roraima 2810 m

2018 metai

Bendrieji duomenys

Įkopimo data:	2018.04.23 vasaros sezonas
Klasė:	Techninė
Valstybė, kalnų rajonas:	Venesuela. Stalkalnis Gvianos plokščiakalnyje, Venesuelos, Brazilijos ir Gajanos sienų sandūroje. Venesuelai priklausanti dalis įeina į Kanimos nacionalinį parką.
Viršūnės pavadinimas ir aukštis:	Roraima 2810 m aukščiausias Gajanos kalnas . Pirmą kartą įkopta 1884 m. Everard im Thurn , Harry Inniss Perkins . Pirmas ir iki šiol vienintelis lietuvis Sigitas Kučas.
Dalyviai:	<p>Vytautas Bukauskas <i>Shahshah 2940 m. (1986), Ostryj Tolbaček 3682 m (1988), Ploskij Tolbaček 3085 m (1988), Bezimianij 2885 m (1988), Gamčen 2576 m (1988), Tiatia 1819 m (1989), Žima 1214 m, (1990), Kala Patthar 5644 m. (1991), Island Peak 6189 m (1992), Galdhøpiggen 2469 m (1998), Kilimandžaras 5895 m. (2004), Suphanas 4058 m (2004), Araratas 5137 m. (2004, 2006), Damavendas 5671 m, (2005) Apo 2954 m. (2006), Ras Dašenas 4600 m.(2007), Mayonas 2462 m (2007), Stanley / Margarita 5109 m., (2009) Mt. Rinjani 3700 m (2009), Pic Bobby 2658 m (2011), , Fudzijama 3776 m. (2010, 2011, 2015), Toubkal 4167 m (2012), Iztaccíhuatl 5230 m (2012) , Tajumulco 4219 m (2012), Halasan 1950 m, (2013) Yushan 3952 m, (2013), Coma Pedrosa 2946 m, (2014), Aneto 3404 m. (2014), Mulhacen 3482 m (2014), Kamerūnas 4095 m. (2014), Karthala 2361 m. (2015), Cormo Grande 2912 m (2015), Korab 2864 m (2015), Deravica 2656 m (2015), Dinara 1913 m (2015), Teide 3718 m, (2015) Titlis 3236 m (2016), Pico 2351 m (2016), Carrauntoohil 1038 m (2016), Ben Nevis 1344 m (2016), Triglav 2864 m. (2016), Olimpas (Mitikas) 2919 m (2016), Gerlochovskij štit 2655 m. (2016) , Hvannadalshnjúkur 2119 m (2017), Rysy 2500 m (2017), Zugspitze 2962 m (2017), Marmolada (Punta Peña) 3343 m (2017), Grossglockner 3798 m (2017), Moldoveanu 2544 m (2017), Musala 2925 m (2017), Midžor 2170 m (2017), Zla Kolata 2534 m(2017), Maglic 2389 m (2017), Kebnekaise 2104 m (2018), Halti 1324 m (2018), Roraima 2810 m (2018).</i></p> <p>Kęstutis Sakalauskas <i>Kilimandžaras 5895 m., Suphanas 4058 m, Araratas 5137 m, Damavendas 5671 m, Apo 2954 m., Ras Dašenas 4600 m., Toubkal 4167 m, Pic Bobby 2658 m., Fudzijama 3776 m., Halasan 1950 m, Yushan 3952 m., Mulhacen 3482 m., Kamerūnas 4095 m., Kala Patar 5545, Aragacas 4090, Asahi-Dake 2291</i></p> <p>Rasa Sakalauskienė <i>Kilimandžaras 5895 m., Suphanas 4058 m, Araratas 5137 m, Damavendas 5671 m, Apo 2954 m., Ras Dašenas 4600 m., Toubkal 4167 m, Pic Bobby 2658 m., Fudzijama 3776 m., Halasan 1950 m, Yushan 3952 m., Mulhacen 3482 m., Kamerūnas 4095 m., Kala Patar 5545, Aragacas 4090, Asahi-Dake 2291</i></p> <p>Jonas Umbrasas: <i>Elbrus 5642 m., Energija 5105 m, Belucha 4506 m., G.Akstino 4345m., Kamerūnas 4095 m (2014)., Korab 2864 m (2015),</i></p>

Deravica 2656 m (2015), Dinara 1913 m (2015), Carrauntoohil 1038 m., Ben Nevis 1344 m (2015)., Titlis 3236 m (2016), Pico 2351 m (2016), Triglav 2864 m (2016), Musala 2925 m (2017), Midžor 2170 m (2017), Maglic 2389 m (2017), Kebnekaise 2104 m (2018), Halti 1324 m (2018), Roraima 2810 m (2018).

Andromeda Šilininkaitė *Suphanas 4058, Araratas 5137 m, Apo 2954 m, Ras Dašenas 4600 m Pic Boby 2658 m., Korab 2864 m, Deravica 2656 m, Dinara 1913 m Carrauntoohil 1038 m., Pico 2351, Kamerūnas 4095 m., Rysy 2500 m (2017), Zugspitze 2962 m (2017),*

Lina Pakalnytė *Toubkal 4167 m, Pic Boby 2658 m., Fudzijama 3776 m., Mulhacen 3482 m., Pakaja 2552 m, Roraima 2810 m.*

Jolanta Vizininė *Hoverla 2061 m (2016), Musala 2925 m (2017), Midžor 2170 m (2017), Maglic 2389 m (2017),*

Juozas Multiolis *1974 Kaukazas: Nikolajevo pikas(1b), Kalper(2b), Vils(2a), Šulgina(2a). 1975 Kaukazas: Tiutiu-Baši traversas(3a), Adir-Su(3a), Kičkidar-Oru-Baši travarsas(3b), Ozernyj-Chimik traversas(3a), Amangeldy(2b), Tiutiu-Baši(3b), Čeget-Tau (2a) 1976 [Tian Šanis](#): M.Mametovo v.(3b), Majakovskio(3b), Ordžionikidžė(3a), Učitel(2a) Kaukazas: Suaryk traversas(4a), Irik-Čat(3a), Via-Tau (2b), Suaryk(3b), Džantugan(3a) 1977 [Kaukazas: MNR](#)- 3870 traversas(3b), Via-Tau(2b), MNR(3a), Džantugan(3a), Elbrus rytinė(2a), 1978 [Fany kalnai: Alaudinas](#) 4a, Aurondagas. [Diamaras](#) 5a, [Diamaras](#) 5a, [Marija](#) 4b, [Ruzeravatas](#) 4a, [Ruzeravatas](#)4b, Šagun-aga(3a), Tininkino(3a). 1979 [Tian Šanis: Ajutoras](#)(4b), [Albatros](#)(4b), Atminimo- Bliucherio R kontraforsas(5a), Festivalinė- [Drambliukas](#)- traversas(5b), [Nemuno viršūnė](#)(pirmas įkopimas), Akstinas(2a), Ak-Su sienos IV v.(2a) [1981 Kaukazas: Šhelda](#)(4b), [Ušba](#) Š(4a), [Ušba](#) P(5a), Ušba mažoji(3a) 1982 Aklimatizacinis išėjimas link Korženevskaja(Pamyras) iki 6000 m(3a) 1984 [Tian Šanis: Ajutoras](#)(4b ir 3b), Isyk Kulio plunksnos(4a), [Karbyševo](#) v.(4b), [1985 Turkestanas, Pamyras: Krutoj kamen](#)(3a), [Mušketovo viršūnė](#)(5b), [Šurovskio viršūnė](#)(5b), Turkestan(5a). [1987-Erydagas](#) Dalyvavimas komandoje TSRS alpinizmo čempionate uolų klasėje. [2009 Gedimino Akstino viršūnė. Tian Šanis](#) 2010 [Monch, Alpės](#). [2014 Donelaičio viršūnė](#), PV [Pamyras](#). 2016 [Everesto](#) bazinė stovykla, [2017 Gedimino Akstino viršūnė](#)*

Vilius Šaduikis Lietuvos alpinizmo legenda

http://alpinizmo.vikis.lt/wiki/index.php/Vilius_%C5%A0aduikis

Dangirute Damulyte-Vonheim *Hoverla 2061 m (1988), Teide 3718 m (1996), Monte Rosa (iki Punta Giordani)4046 m (2018).*

Kristian Vonheim *pirmoji viršūnė*

Agnetė Marija Vonheim *pirmoji viršūnė*

Maršruto informacija

Maršruto pavadinimas ir sudėtingumo kategorija:

Le Rampa. I pagal tarptautinę UIAA skalę Difficulty: 5.1 (YDS), Difficulty: II+, Grade: II. orientaciniai 1A (rus.),
Pirmoji grupė iš Lietuvos(foto 33-34).
Pirmą kartą lietuviai prie sienų sankirtos obelisko kalno viršūnėje (foto 22-23).
Vyriausias keliautojas, kada nors pabuvojęs ant Roraimos (Vilius Šaduikis)(foto 8).
Pažymėti, jei maršrutas praliptas pirmą kartą!

Vertikalus aukščio skirtumas, maršruto ilgis ir bendras statusas:

- **maršruto pradžia - Pareitepui 1200 m**
(Kanaimos nacionalinio parko patikros postas).

- **aukščių skirtumas 2338 m,**
- **maršruto ilgis apie 24,5 km (iki aukščiausios vietos), 34,5 km iki sienų sankirtos obelisko.**
- **maršruto bendras statusas apie 30°**

Atskirų techninių atkarpų ilgiai, charakteristika ir sudėtingumas:

- **vasarą – uolinis,**
- **žiemos periodu: uolinis.**

Maršruto pradžia Pareitepui 1200 m
(Kanaimos nacionalinio parko patikros postas).
Maršruto pradžia Pareitepui 1200 m (Kanaimos nacionalinio parko patikros postas).Iki stovyklos Base Tepuy 1870 m viskas paprasta sausuoju perijodu.Esant didesniam lietu kalnuose dvi upės Rio Tek ir Rio Kukenan (apie 40 m) gali tapti rimta kliūtimi (foto).Naturali rampa staigiai kylame iš 1870 m į 2700 m. Tas 800 m pakilimas esant geram orui nėra labia sudėtingas. Geriau eiti, kai nėra tiesioginės saulės nors ją daug kur dengia vešli augmenija.Problema būtų lietus. Jis čia labia tikėtinas. Sudėtingiausia per lietų pradžia (foto 6-9) ir beveik ties pakilimo ant plynaukštės pabaiga (foto 10-15).Pats pakilimas į viršūnę gana status, nors įrangos nereikia. Vėl gi rūkas ir lietus labai trukdytų.

Rekomenduotina kartu pateikti ir trumpą techniškai sudėtingų atkarpų aprašymą!

Maršruto būklės ir meteorologinių sąlygų aprašymas:

Kopimo metu–salygos geros. Oras ramus, saulėtas ir dienomis karštas, be kritulių. Pasisekė, nes paprastai viršūnė skendi debesyje, o po pietų lyja ir rūkas. Labai retai galima matyti visa kalną be dedesų.

Nurodyti, jei maršrutas prastos būklės, klaidus, apledėjęs ir pan.

Maršrute esamos įrangos saugumui užtikrinti ar kopimui palengvinti aprašymas:

Nėra jokių maršruto žymėjimų, tačiau iki kalno eina gerai matomas takas. Labai klaidu viršūnės plynaukštėje esant rūkui, kuris ten dažnas. Išėjimą galima orientuoti pagal gamtos skulptūrą vėžlys. Reikalingos lazdos kylant-leidžiantis stačiomis

rampos vietomis.

Nurodyti, ar maršrute buvo panaudoti stacionarūs

saugos taškai, ankstesnių kopėjų palikta įranga ir pan

Laikas, praleistas įkopime:

kovo 21 d. iš **Pareitepui 1200 m** (Kanaimos nacionalinio parko patikros postas) 13 km iki stovyklos **Tek 1050 m** per savaną. Viskas užtruko **15 - 18 val (3 val.)**

kovo 22 d. iš stovyklos **Tek 1050 m** per savaną 12 km iki bazinės stovyklos **Base Tepuy 1870 m** .

Užtruko **9 - 14 val (5 val.)** Pereiname dvi upes: **Rio Tek** ir **Rio Kukenan** (apie 40 m). Tai gali būti gana sudėtinga, jei atsirastų didelių liūčių (mes keliaujame sausuoju perijodu).

kovo 23 d. iš stovyklos **Tek 1050 m** naturalia "rampa" kopiname **6 val** nuo 9 iki 15 val. 2,5 km iki **"Los Hoteles" 2700 m** stovyklos . Iš ten **1,5 val** pasivaikščiojimas iki aukščiausios Roraimos viršūnė **2810 m**.

kovo 24 d. ėjimas per plynaukštę 10 km iki obelisko **Punto Triple 2723 m**, kuris žymi Venesuelos, Gajanos ir Brazilijos sienų sankirtą.

kovo 25 d. Nusileidimas iki **Tek 1050 m** stovyklos **8 val. (7-15 val)**.

Taip pat nurodyti šias laiko atžymas: startas iš bazinės stovyklos, maršruto pradžia, viršūnė arba maršruto pabaiga, grįžimas į bazinę stovyklą !

Nakvynių skaičius, vietos ir sąlygos:

Kalną galima įkopti ir nusileisti per 5 dienas. 5 nakvynėm reikia palapinės atsparios lietai. Galimos nakvynės vietos: Tek 1050 m savana, Campanento Kukenan 1050 m savana, Tek 1050 m, Base Tepuy 1870 m priekalnė , "Los Hoteles" 2700 m. uola.

Jei kopinama su nakvynėmis.

Pagalba iš šalies:

Gidas.

Įkopimo eiga

Aklimatizacija ir/arba treniruočių įkopimai:


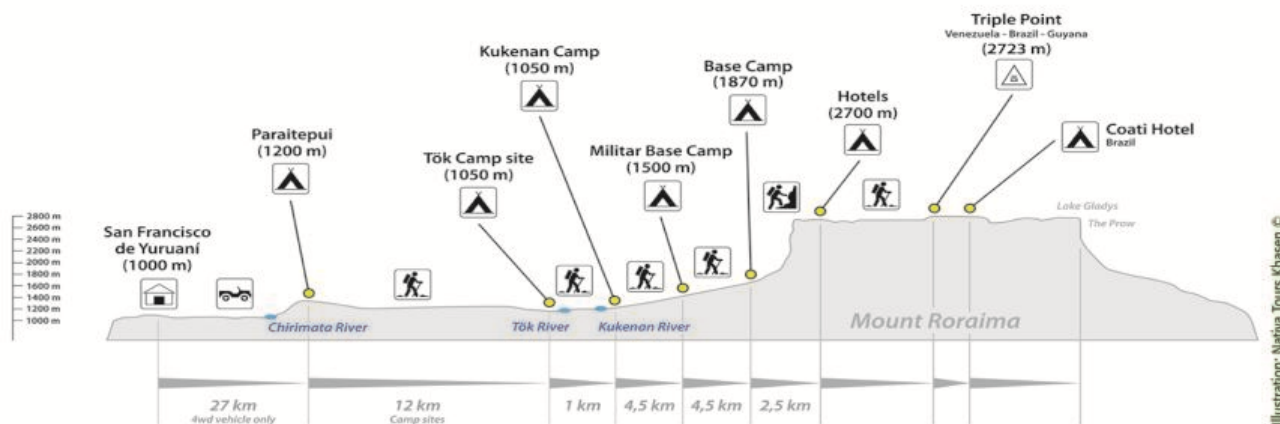
Įkopimo eiga:

Data	Atkarpa	Metereologinės sąlygos, pastabos
04.21.2018	Santa Elena –78 km, 2-3 val (džipas) – Pareitepui 1200 m – 13 km, 3 val (eiti) - Tek Camp 1050 m .	Geros. Debesuota. Po to saulė. Oro temperatūra apie +26 C .
04.22.2018	Tek Camp 1050 m – 12 km, 5 val, savanna - Base Camp	Geros. Saulė. Karšta. Vakare aplink kalną trumpi lietūs. Oro temperatūra apie +34 C .

1870 m Pereiname dvi upes:
Rio Tek ir **Rio Kukenan**

- 04.23.2018 **Base Camp** 1870 m - 6 val - “**Los Hoteles**” – 1,5 val - viršūnė **2810** m. Geros. Giedra. Oro temperatūra viršūnėje apie **+24 C**. Naktį giedra ir vėsu.
- 04.24.2018 Roraima plynaukštė - Krištolinis slėnis “Crystal Valley” – “**Triple Point**”- obeliskas 3 valstybių sienų sandūroje (Brazilija-Gajana-Venesuela)- “**Los Hoteles**” - viršūnė **2810** m. **20 km, 8 val.** Geros. Giedra. Šilta . Oro temperatūra viršūnėje apie **+24 C**. Vakare debasuota, rūkas. Naktį giedra ir vėsu.
- 04.25.2018 Nusileidimas į **Tek Camp 1050** m.. 8 val. Geros. Giedra. Šilta . Oro temperatūra viršūnėje apie **+24 C**. Vakare debasuota, rūkas. Naktį giedra ir vėsu.

Įkopimo aukščio grafikas:



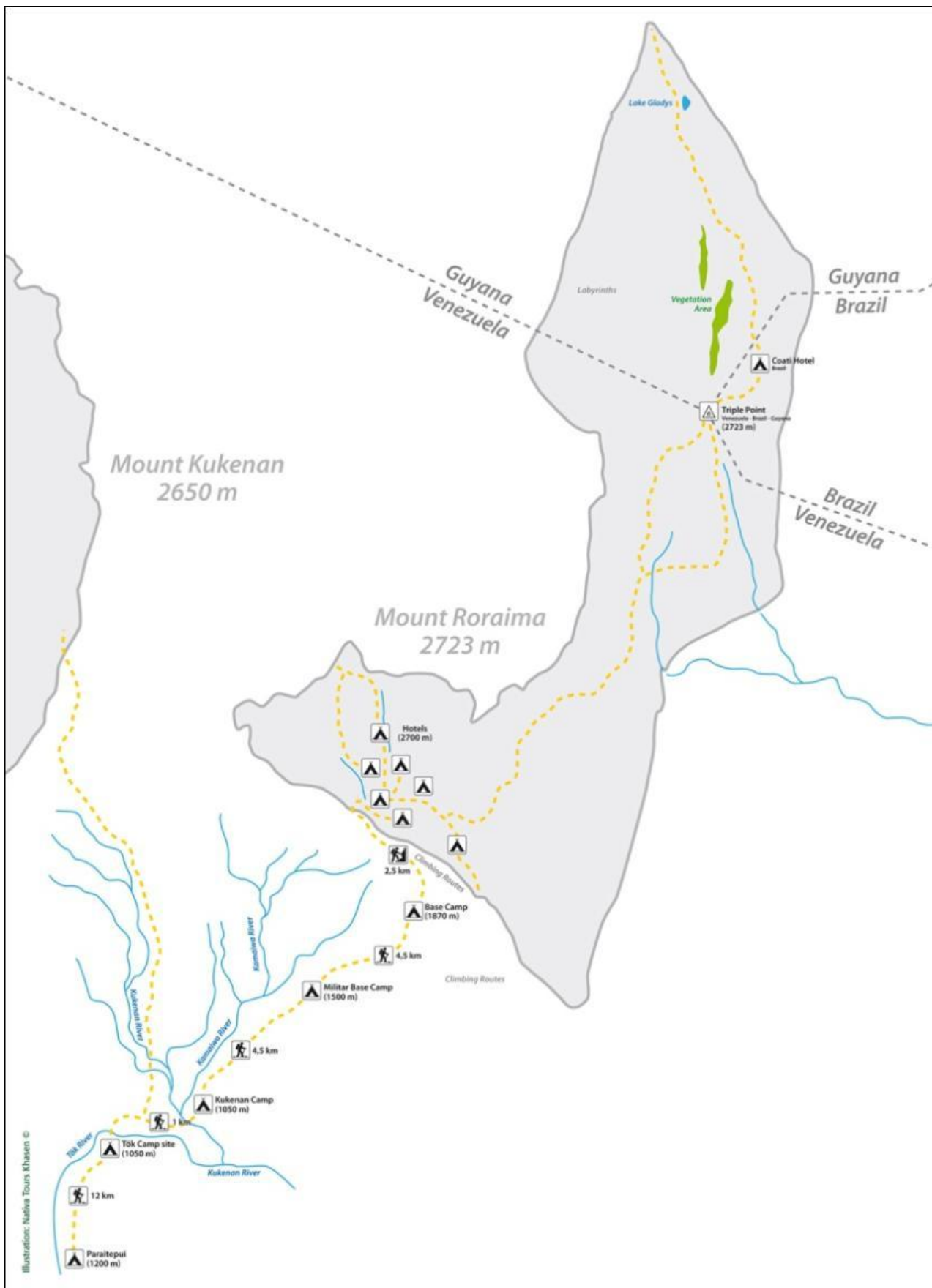
žvilgsnis į **Kukenan Tepui** iš **Tek Camp 1050 m**. Roraima yra dešiniau. Foto V. Bukausko (foto 2).

Nuotraukos ir schemos

Kalnų rajono žemėlapis (šaltinis: internetas)



Venesuelos žemėlapis

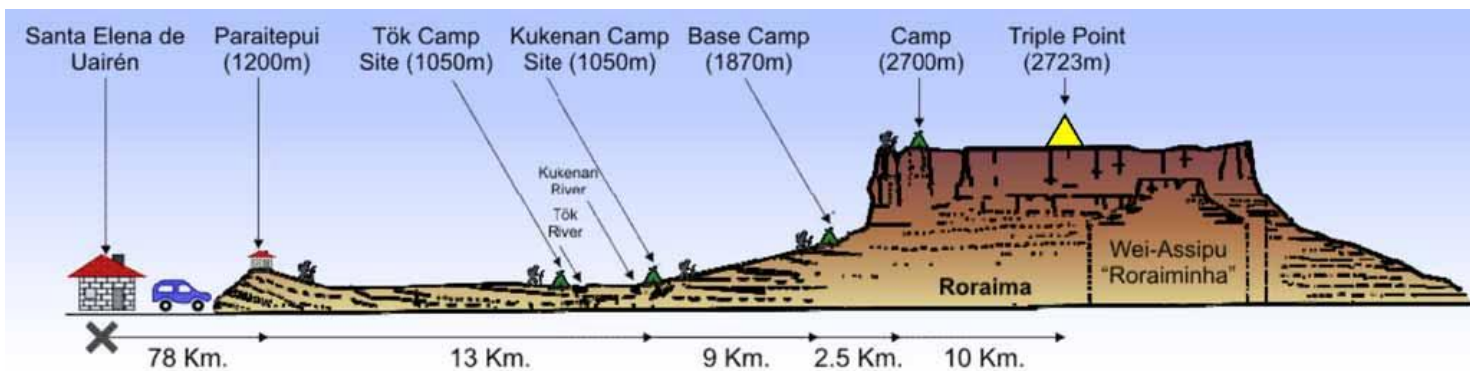


Kalno schema iš viršaus.

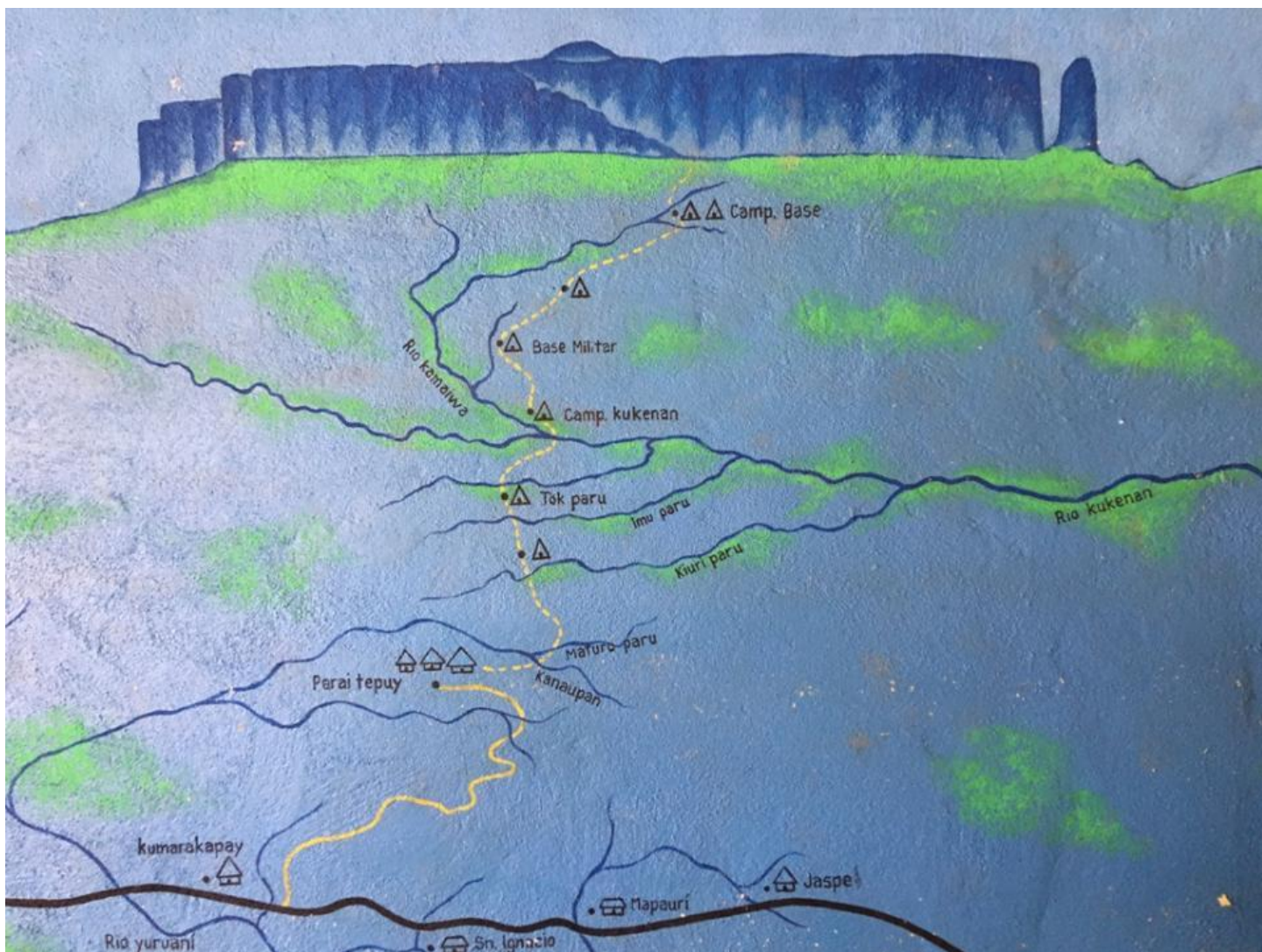
Mapa do Monte Roraima



Roraimos schema su plynaukštės objektu pavadinimais.







Audra artėja prie Roraimos.

V. Bukausko (foto 3)

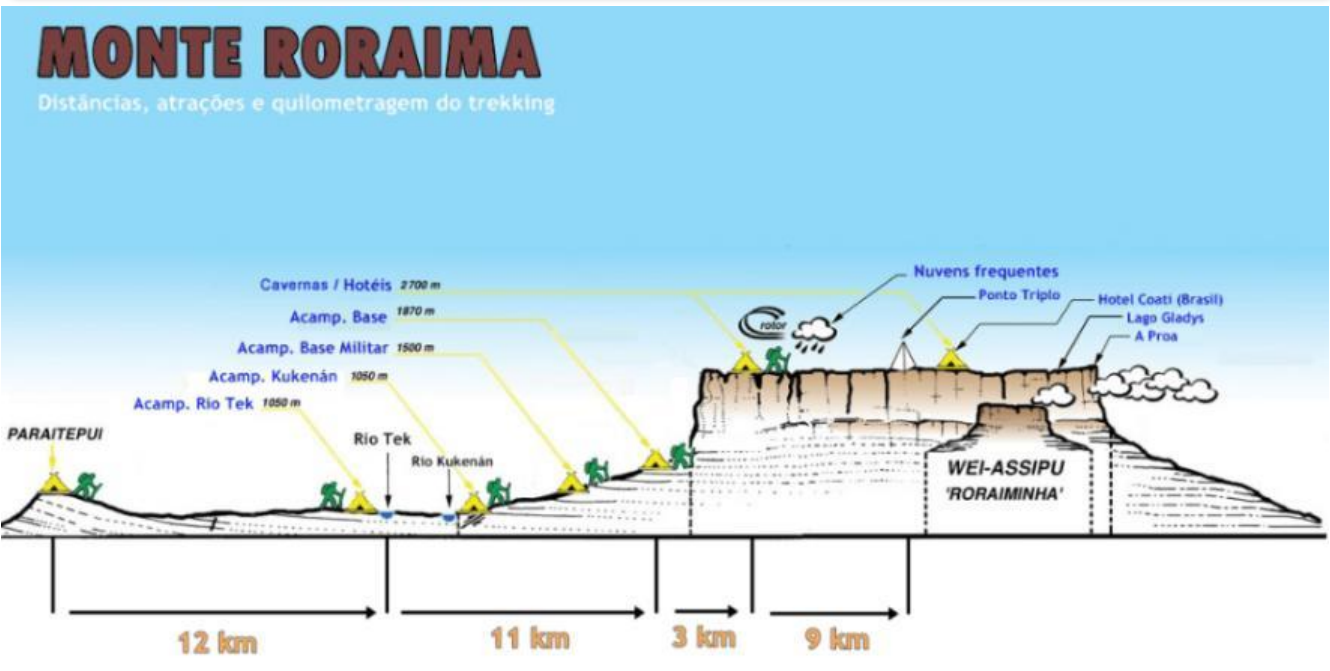
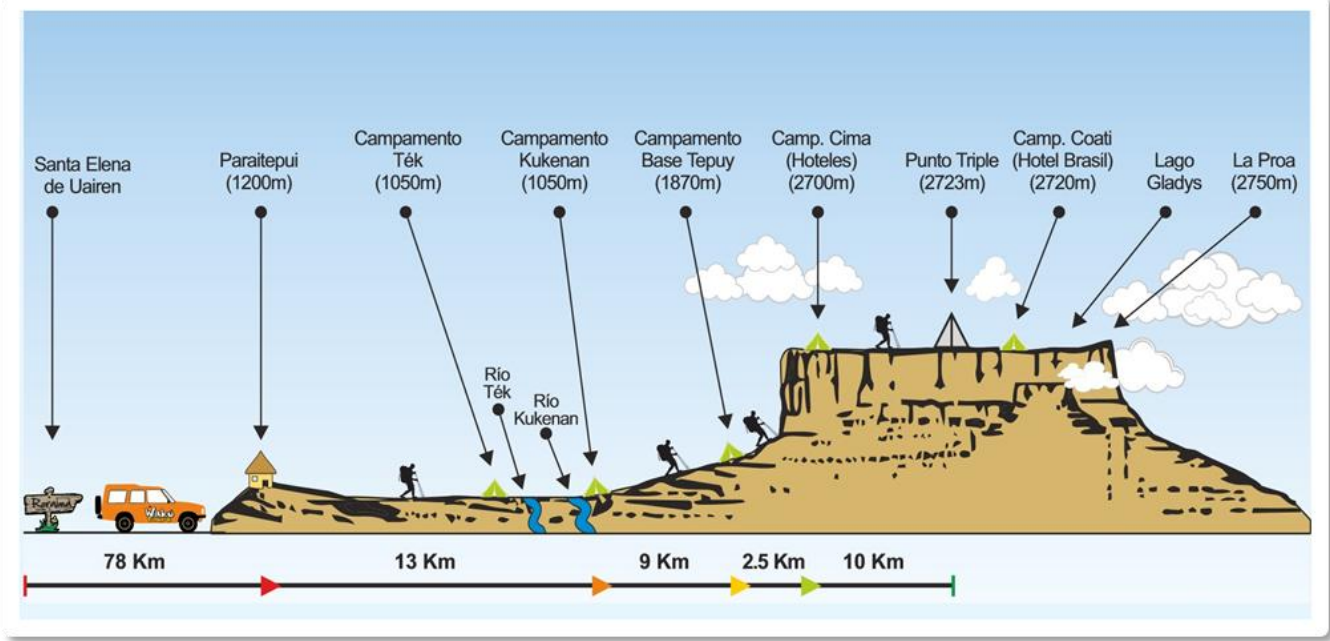
Viršūnės nuotrauka su pažymėtu maršrutu.



Maršrutas **raudonai**. Iš toli viršūnė panaši į lengvojo **automobilio siluetą**. Nuotraukos iš bazinės stovyklos **BC Tepuy 1870 m** ir nuo plynaukštės viršuje **Plateau 2700 m**. Foto V. Bukausko (foto 4 - 5).



Maršruto profilio schema ir maršruto schema UIAA simboliais šaltinis:



Techniškai sudėtingų atkarpų nuotraukos Pateikti bent kelias nuotraukas!



Nuo bazinės stovyklos **BC Tepuy 1870 m** takas kyla link akmeninės rampos per statų molingą šlaitą. Lyjant lietu tai labai sunkiai praeinama vieta. Foto V. Bukausko (foto 6-9).





Takas stačiai eina per tropinį mišką su vešlia augmenija. Per riedulius einame palei sieną, kuri aukščiausioje vietoje siekia net 400 m. Takas per džungles tęsiasi per natūralią akmeninę rampą, kuri yra vienintelis ne alpinistinis kelias į plynaukštę. Foto V. Bukausko (foto 10 - 15)



Nuotrauka su dalyviais ant viršūnės arba maršruto pabaigoje

Rekomenduojama pateikti ir dalyvių nuotraukas!



Aukščiausią Roraimos viršūnę **2810 m**, kuri yra Venesuelos pusėja žymi tik keli akmenys. foto K.Sakalausko (foto 16-17)



foto J.Vižinienės (foto 18-19)



Keli metrai iki viršūnės (foto 20)

Gran Sabana vaizdais nuo **2810 m** aukščio (foto 21)



Lietuvos simboliai ir lietuviai **pirmą kartą** prie obelisko **Punto Triple 2723 m**, kuris žymi Venesuelos, Gajanos ir Brazilijos sienų sankirtą. 2018 m. kovo 24 dieną, 11:00. Foto V. Bukausko (foto 22 - 23)





“Dramblys“



“Sizifas“ :)



“Langas“



žvilgsnis pro “langą“ į Gajanos džungles



Grotas

prieš 200 mln.metų čia buvo taip pat. Foto K.Sakalausko, J. Umbraso (foto 24 - 29)



Roraimos statkainio viršus turi unikalią ekosistemą sudarytas iš keistų formų uolų. Viena garsiausių “vėžlys”. Roraimoje lyja beveik kasdien, tačiau kietame [smiltainyje](#) augalams įsitvirtinti sunku. Dėl šio priežasties čia didelė vabzdžiagaudžių augalų įvairovė bei endeminės **juodosios varlės**. Foto V. Bukausko (foto 30 - 32)



Nakvynės Roraimos kalno viršūnės plynaukštėje po uolomis vadinamomis “*Los Hoteles*”.



Maršruto pradžia kovo 21 d. **Pareitėpui 1200 m** (Kanaima nac.parkas) . Pirmoje eilėje: Jolanta Vizinienė, Dangirutė Damulytė-Vonheim. Antroje eilėje stovi: Juozas Muliolis, Vilius Šaduikis, Kristian Vonheim, Agnete Maria Vonheim, Jonas Umbrasas, Vytautas Bukauskas, Kęstutis Sakalauskas, Rasa Sakalauskienė, Andromeda Šilininkaitė, Lina Pakalnytė. Foto L. Pakalnytės (foto 33 - 34)



Maršruto pabaiga 2018 kovo 26 d. **Tek Camp 1050 m**. Pirmoje eilėje iš kairės: Dangirutė Damulytė-Vonheim, Vytautas Bukauskas. Antroje eilėje stovi: Kristian Vonheim, Agnete Maria Vonheim, Andromeda Šilininkaitė, Kęstutis Sakalauskas, Jonas Umbrasas, Jolanta Vizinienė, Juozas Muliolis, Vilius Šaduikis, Lina Pakalnytė, Rasa Sakalauskienė.

Pastabos

Pastabos neprivalomos! Pastabų turinį renkasi ataskaitos autorius pagal aplinkybes!

Aklimatizacija ir treniruočių įkopimai

Kebnekaise 2104 m aukščiausias **Laplandijos kalnas** (Švedija)

Halti 1324 m aukščiausias **Suomijos kalnas**.

Galdhøpiggen 2469 m aukščiausias **Norvegijos kalnas**.



Kebnekaise 2104 m (Švedija)



Halti 1324 m (Suomija)



Galdhøpiggen 2469 m (Norvegija) Foto V. Bukausko (foto 35 - 40)



Maršruto saugumas

Maršrutas normaliomis sąlygomis yra saugus kopti. Tačiau lietingojo sezono metu (balandis - rugsėjis) ant viršūnės plato būna tiršti rūkai ir stiprūs lietūs. Ypač po 14 val. Sausuoju periodu einant prie kalno per savaną deginančiai karšta. Gyvūnai: vorai, gyvates.



foto K.Sakalausko

Įkopimo taktika, panaudota įranga ir kopimo technika

Kalną galima įkopti ir nusileisti per 4 dienas. Rasti taką prie kalno galima ir be gido, bet viršuje ant plynaukštės, kuri tokia pat didelė, kaip Panevėžio miestas labai klaidu esant blogam orui: rūkas ir lietūs. Būtina turėti savo palapines ir visą proviziją. Reikia lazdu ypač leidžiantis. Be įrangos pakilti ir nusileisti galima tik per vieną vietą. Kitur apie 400 m sienos (foto) Tada prireiktų apraišų, virvių ir kablių.



Oficialiai taip lipti į Roraimą iš Venesuelos ir Brazilijos **draudžiama**. Be įrangos pakilti ir nusileisti galima tik per vieną vietą. Kitur apie 400 m sienos (foto)

Rekomendacijos

Pasižiūreti orų prognozę.

Pasižiūreti ar nesugrįžo *Juros perijodas* :)



Epizodas prie Roraimos iš filmo “*Juros perijodo parkas*”

Kontaktinė informacija Vytautas Bukauskas

El. paštas: bukauskasv@yahoo.com
Mob. tel. 8-687-33303



Venesuelos **auksas** iš Eldorado

foto K.Sakalausko (foto 41)

Pirmą kartą teritoriją **1595 m** aplankė anglų jūrininkas ir keliautojas seras **Walteris Raleighis**. Jis ieškojo **Eldorado*** ir pasakiškų šios legendinės šalies turty. Sugrįžęs papasakojo apie žerintį krištolinį kalną, nuo kurio viršaus tekėjo „*upė net neliesdama kalno šlaito ir krintanti žemyn baisiai uždama, lyg tūkstančiai didžiulių varpų būtų daužomi vienas į kitą*“. Šis apibūdinimas atitinka Kristalų slėnį ir pasakišką kanjoną, kurio aukščiausio plokščio kalno viršūnė žeri rožiniais ir baltais kristalais.

Eldoradas (isp. *El Dorado* – „paukuotas“) – legendinė **aukso** pilna šalis **Pietų Amerikoje**, kurios ilgai ir nesėkmingai ieškojo europiečiai. *El Dorado* ispaniskai reiškia paukuotas „Indėnai sakė, kad auksinis žmogus (el dorado) gyvena anapus kalnų“ – iš **F. Pisaro** kelionės link indėnų krašto. Tarp pietų Amerikos užkariautojų iš Ispanijos sklido kalbos, kad yra tokia turtinga žemė, kur karaliaus kūnas puošiamas aukso dulkėmis. Ieškoti Eldorado ispanus skatino **Korteso** parsivežtas grobis.



● Ciudad Bolívar

Canaima ● Auyán-tepui 2450 m
▲ Salto Angel 979 m

Quebrada de Jaspe ● Roraima 2810 m

Parai-tepui ● ● Santa Elena

● Pacaraima

Boa Vista ●

Rio De Janeiro ●

VENEZUELA GUYANA
BRAZIL

2018. 03. 18 - 04. 03

Lithuanian Expedition

www.vytautas.com