

LIETUVOS RESPUBLIKINEI ALPINIZMO FEDERACIJAI

"TAURO" GRUPĖS ATLIKTO ĮKOPIMO Į AK-TRU VIRŠŪNĘ
RYTINE SIENA 4A s/k. MARŠRUTU

ATASKAITA

Grupės dalyviai:

Balys Binkauskas - vadovas

Jaras Okulič-Kazarinas

Augustas Kubilius

Vilius Šaduikis

Aleksandras Šteinas

1966 m.

Trumpa Altajaus ir "Ak-Tru" alpinistinės stovyklos charakteristika

Rusų Altajaus kalnai prasideda 60-70 km piečiau Bijsko ir tęsiasi Iš šiaurės į pietus 350-400 km iki pat Mongolijos sienos. Iš vakarų į rytus Altajaus kalnai nusitęsia ne mažiau 500 km.

Centrinėje dalyje kalnų šlaitai apaugę miškais (maumedžiai, kedrai) aukščiau pereinančiais į alpines pievas ir kalnų tundras. Kalnų slėniuose daug ežerų, iš kurių stambiausias Telecho ežeras.

Rusų Altajus sudarytas Iš trisdešimties su virš kalnagūbrių, kurių aukštis nuo 1500 Iki 4000 m.

Alpinistams įdomūs sekantieji kalnagūbriai: Katunės su aukščiausiu tašku Belucha (4550), Pietinės Čiujos, Šiaurinės Čiujos, Taban-Bogdo-Olo kalnų mazgas ir Pietų Altajaus kalnagūbrs.

Alpinistinė stovykla "Ak-Tru" randasi šiaurinės Čiujos kalnagūbrio šlaituose, Ak-Tru upės slėnyje. Iki artimiausios geležinkelio stoties (Bijsko) 534 km., o iki Kurajaus gyvenvietės prie Čiujos trakto - 39 km.(žiūr. schemą Nr.I).

Stovyklos aukštis - 2200 m. Jos pastatai išdėstyti maumedžių giraitėje kairiajame Ak-Tru upelio krante. Yra stacionarinė valgykla su virtuve, mokymo dalis, sandėliai, duonos kepykla ir, aišku, labiausiai alpinistus dominančios "baltoji" Ir "juodoji" pirtys. Dalyviai stovykloje gyvena standartinėse keturvietėse palapinėse.

Uolų užsiėmimai vykdomi vakariniuose nuo stovyklos šlaituose. Ledo užsiėmimai - didžiajam Ak-Tru ledyne.

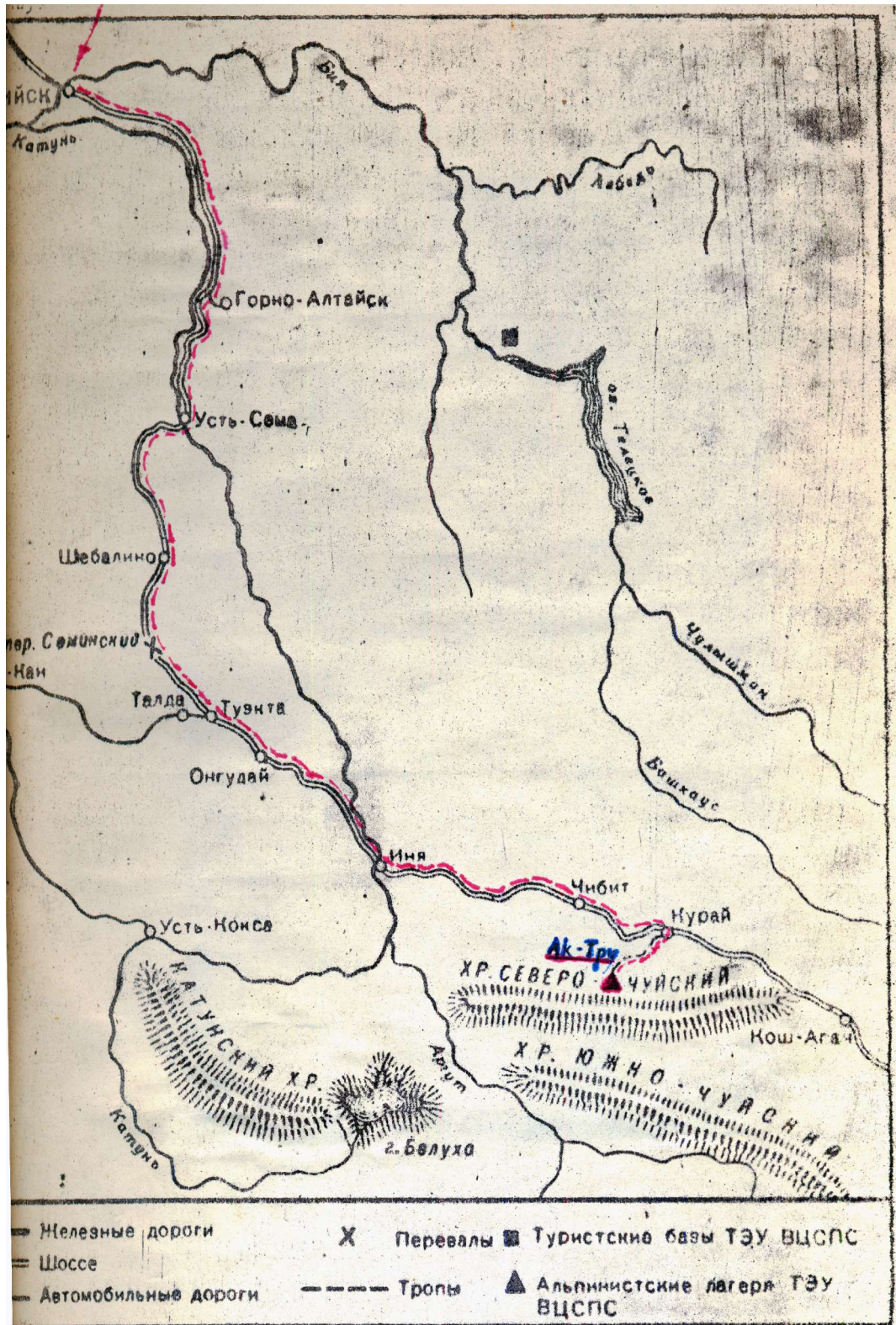
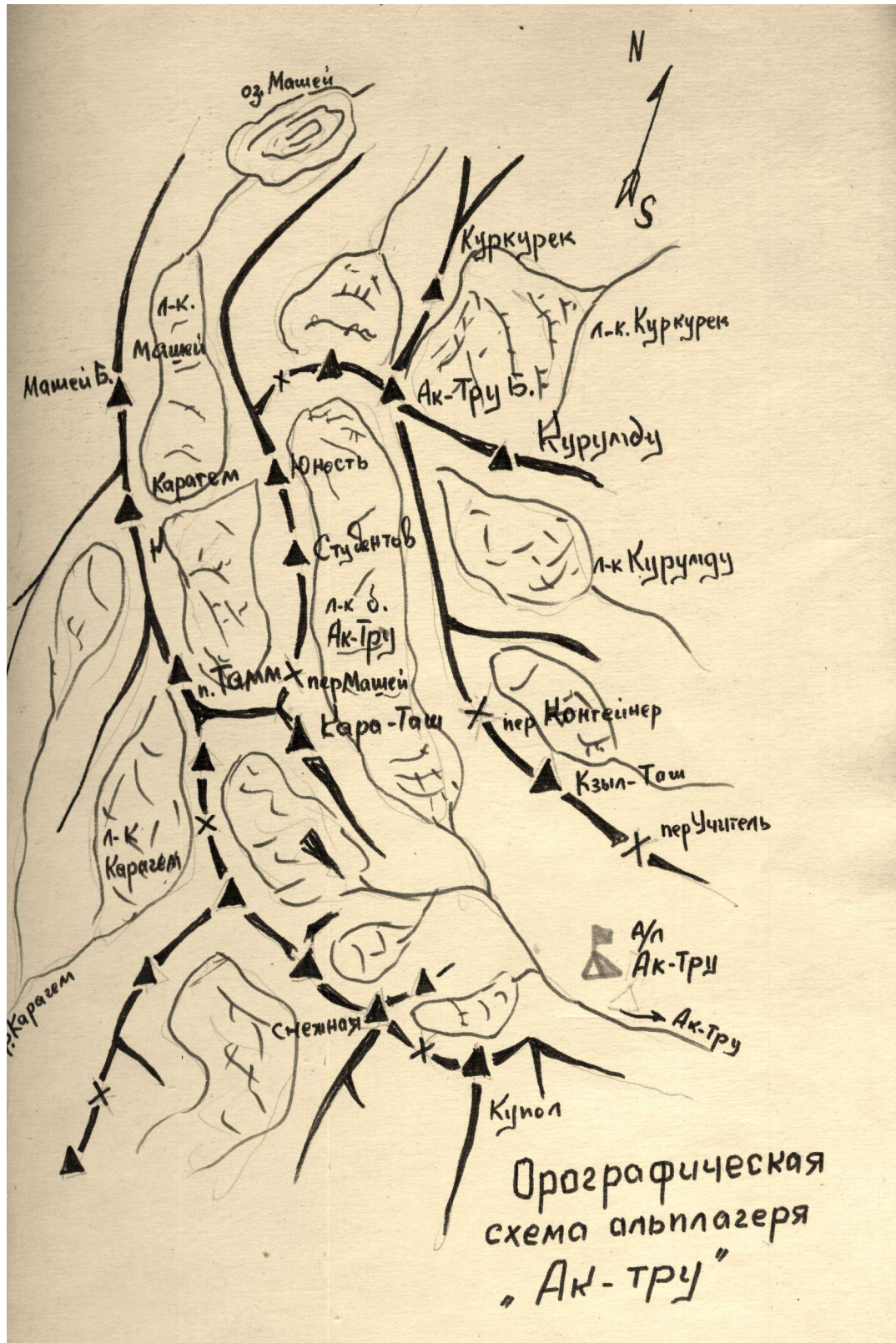


Схема расположения альпинистского лагеря «Ак-Тру»



Stovyklos rajono pagrindinės viršūnės yra Ak-Tru (4175 m), turinti 2^a, 3^a ir 4^a klasifikuotus maršrutus, Kara-Tašas (3600 m) su 1^a, 2^a, 4^a maršrutais, Kurkurekas /3930 m/ su dviem 3^b maršrutais, Kurumdu (3800 m) su 3^b, 4^a maršrutais. Kiek toliau nuo stovyklos, gretimuose Maašėjaus ir Šavlo slėniuose yra įspūdingos viršūnės: Karagemas (3750 m), Gražuolė (3700 m), Pasaka (3500 m) turinčios sudėtingus ketvirtos ir penktos kategorijos maršrutus.

GRUPĖS SĄSTATAS

Grupės sudėtyje buvo 5 žmonės, pasiskirstę sekančiais ryšuliais: Balys Binkauskas - Vilius Šaduikis ir Jaras Okulič-Kazarinas - Aleksandras Šteinas - Augustas Kubilius. Grupės nariai:

1. Balys Binkauskas - grupės vadovas, gim.1939 m. lietuvis, VIKJS narys, II atsk., alp.stažas 7 metai, inžinierius, dabar besimokantis aspirantūroje Kijeve, gyv. Vilniuje

2. Jaras Okulič-Kazarinas, gim, 1931 m., lietuvis, nepartinis, I atsk., alp stažas 9 metai, inžinierius, dirbantis Kauno Politechnikos institute, gyv.Kaune.

3. Augustas Kubilius.gim. 1934 m., lietuvis, nepartinis, I atsk., alp.stažas 8 metai, inžinierius, dirbantis p/d Nr. 304, gyv. Kaune.

4. Vilius Šaduikis,gim. 1940 m..lietuvis, nepartinis, II atsk., alp-. stažas 7 metai, inžinierius, dirbantis "Prammontažo" treste, gyv. Vilniuje;

5. Aleksandras Šteinas, grupės treneris, gim.1928 m., žydas, nepartinis, II atsk., alp. stažas 16 metų, inžinierius, dirbantis Eksperimentinio metalo piovimo mašinų mokslinio tyrimo instituto Vilniaus filiale, gyv.Vilniuje.

Įkopimo į Ak-Tru viršūnę rytine siena 4^a s/k.maršrutu aprašymas

Su įkopimo maršrutu grupė susipažino:


- 1) treniruotinio įkopimo į Kzyl-Tašo viršūnę metu, kuris tuo pačiu buvo Ir žvalgybinis įkopimas,
 - 2) pagal stovyklos trenerių- instruktorių konsultacijas,
 - 3) iš stovyklos mokymo dalyje esančio maršruto aprašymo.
- Prieš įkopimą grupė iki smulkmenų buvo susipažinusi su maršrutu, turėjo aiškų veikimo planą. Buvo numatyta eiti penkiese dviem ryšuliais pasiimant sekantį sportinį-alpinistinį inventorių:

- | | |
|-----------------------------|---------|
| 1) pagr.alpinistinės virvės | - 2 št. |
| 2) pagalb. virvė | - 1 " |
| 3) ledo kabliai | - 6 " |
| 4) uolų kabliai | - 6 " |
| 5) katės | - 5 " |
| 6) alp.plaktukai | - 2 " |
| 7) ledkirčiai | - 5 " |
| 8) karabinai | -10 " |
| 9) krūtininiai diržai | - 5 " |

Kruopščiai buvo paruošta pasiimti į įkopimą reikalingas Inventorius nakvynei, maisto paruošimui ir patys maisto produktai. Įkopimo saugumui užtikrinti numatyta palaikyti ryšį raketomis su kita alpinistų grupe, kopiančia į Kurundu viršūnę.

Įkopimas vyko sekančiais:

I įkopimo diena. Rugpiūčio mėn.4 d. 10 vai. ryto stovyklos mokymo dalies vadovas Leonovas kartu su gelbėjimo būrio viršininku patikrina mūsų pasiruošimą įkopimui, duoda paskutinius vertingus patarimus, įteikiamos signalinės raketos, į maršrutinį lapą įrašomas signalizacijos laikas, sutikslinama laikrodžius.



. Kelias į Ak-Tru viršūnę.

16 val. Po varginančio ėjimo tundra ir alpinėmis pievomis pasiekiame Kurumdu upelį prie to paties vardo ledkričio. Visą laiką lynoja. Mes pramirkę. Po nedidelių dvejonų ryžtamės pasiekti šiai dienai numatytą nakvynės vietą, esančią virš ledkričio. Iš kuprinių ištraukiame alpinistines virves ir kates. Gal dėl to, kad sušalę, visi dirba su ledkirčiais labai energingai ir susikaupę. Pamažėle pradedame kilti sudėtingu ledkričiu

19.30 vai. Pasiekiame numatytą nakvynės vietą. Priekyje matyti maršrutas siena per neryškų kontroforsą iki pat viršūnės. Mes šlapi ir pavargę. Sunkiai randame bendrą kalbą su primusu..

11 į kopimo diena. 5^oval. keliamės, dar kartą peržiūrim maršrutą ir ruošiames rimtam dienos darbui. 6^oval. išiname į maršrutą, po valandos sėkmingai pereiname bergšruntą nedideliu kabančiu tiltu, dar viena virve kylame 35° sniego-ledo šlaitu ir išiname į vidutinio sunkumo uolas, kurios kyla 50-60° statumu neaiškiai išreikštu kontroforsu į viršų. Laipiojimą apsunkina daugybė "gyvų" akmenų. Einame labai atsargiai. Saugojimas pakaitomis per iškyšulius. Sudėtingesnėse vietose naudojame "turėklus".

12 val. Baigiasi maršrutas uolomis. Signalizuojame žalia raketa mus stebinčiai grupei, kad įkopimas vyksta normaliai. Gauname jų tokį pat atsakymą. Pradedame kopti į sunkiausią maršruto vietą 40-50° statumo ledo šlaitą, vedantį į viršūnei. Apsauga per ledo kablius Pirmasis ledkirčiu iškapoja laiptukus, kala ledo kablius, sekantieji juda "turėklais".

14,30 val Pasiukiame viršūnę. Dedame į turą raštelį. Vėjas ir šaltis verčia mus skubėti Nusileidimas - 2A k. maršrutu pietvakarine ketera. Ir toliau Didžiuoju Ak-Tru ledynu į slėnį, į stovyklą. Kelias techniškai nesudėtingas, bet pavojingas dėl sniego paslėptų plyšių.

19.00 val. Raportuojame stovykloje apie sėkmingai įvykdytą įkopimą.

Grupės dalyviai maršrute parodė gerą fizinį ir techninį pasiruošimą, apgalvotai dirbo sudėtingose maršruto vietose. Visų grupės dalyvių darbą galima įvertinti gerai, pažymint ypač gerą Jaro Okulič-Kazarino darbą baigiamojoje maršruto dalyje.

Grupės vadovas

/B .BINKAUSKAS/

Восхождение из протокола выбора
спортивного восхождения на верши-
ну Ак-тру 4^а мая. трудности.

1966. VIII. 4-5 з. группа в соста-
ве:

Биккаускес Б. - руководитель

Онушг. Кежаринкас Я.

Кубишис А.

Шадуйтис В.

Штейнас А.

совершившим восхождение на Ак-тру
4^а мая. трудности.

Восхождение и руководителем заслужить.

1966. 7. 7. Профсоюз
Альпинистский
ЛАГЕРЬ
«АК-ТРУ»



Малейков
Ак-тру

(Малейков А.А).

Maršruto charakteristikų lentelė

Įkopimo maršrutas *Sieninis įkopimas*

Maršruto aukščių skirtumas 2000 m.

Tame skaičiuje sudėtingų vietų 400m.

Maršruto statumas $\sim 60^\circ$

Tame skaičiuje ypatingai sunkių vietų 40-50° ledo, 60-70° uolų.

12

Da- tos	Paei- tos maršru- to at- karpos d)	Vid.marš- ruto sta- tumas	Atkar- pos aukš- tis m	Pagal relje- fo cha- rakterį	Atkarpų praėjimo są- lygų charakteristika			L a i k a s			Įskaita kabliu			Nak- vynės saly- gos	Dienos maisto raciono svoris kg
					pagal tech. sun- kumą	pagal apsau- gos rūši	pagal meterec- logines sąlygas	Išė- jimo lai- kas	Susto- jimo nakvy- nei laikas	kopi- mo lai- kas	uo- lų	le- do	šliam- burinių		
VIII. 4.	0-1	-	500	ledas	vidut.	Pakait.	blogos	16 ⁰⁰	19 ³⁰	3 ³⁰	-	-	-	Vidut.	2,5
VIII. 5.	1-2	60°	1500	{ sniegas uolės ledas	vidut. ir sunkus	Pakait. kablių pagalba	geros	6 ⁰⁰	19 ⁰⁰	13 ⁰⁰	1	8	-	-	3,0

Komandos vadovas

B. Benkauskas
/B. BENKAUSKAS/

Komandos treneris

A. Šteinas
/A. ŠTEINAS/